



Lei Complementar nº 649, de 20 de dezembro de 2017.

Define as diretrizes para estimação dos valores venais dos imóveis na zona urbana do Município de Bom Jesus-PI, para efeitos de composição da Planta Genérica de Valores do Município de Bom Jesus-Piauí e dá outras providências.

O Prefeito Municipal de Bom Jesus-PI, Estado do Piauí, no uso de suas atribuições legais,

Faço saber que a Câmara Municipal aprovou e eu sanciono a seguinte Lei:

CAPÍTULO I

DAS DISPOSIÇÕES PRELIMINARES

Art. 1º Esta Lei define as diretrizes para a avaliação dos imóveis urbanos no âmbito das atividades da administração municipal para os fins previstos no Código Tributário do Município, a partir dos documentos que compõem a Planta Genérica de Valores do Município de Bom Jesus-Piauí.

Art. 2º São documentos integrantes desta Lei, como parte complementar de seu texto, os seguintes anexos:

Anexo I – Planta do Município com identificação de ruas, quadras e setores;

Anexo II – Planta do Município com identificação do tipo de pavimentação e dos valores genéricos por segmento de logradouro;

Anexo III – Memória de cálculo das operações de estimação dos valores unitários genéricos dos terrenos;

Anexo IV – Tabela contendo os Valores Unitários (Vu), por m² de terreno para lotes com 300,00m², situados em cada face de quadra da zona urbana do município;

Anexo V – Tabela contendo os fatores de correção de área (Fca) para terrenos com até 5.000,00m² de área;



Anexo VI – Tabela CUB do Sinduscon – Teresina referente ao mês de Outubro de 2017, que deverá ser empregada para avaliação das edificações;

CAPÍTULO II

DOS CRITÉRIOS DE AVALIAÇÃO DE LOTES

Art. 3º Os lotes, assim entendidos terrenos com área de até 5.000,00m², terão seus Valores Venais (Vvl) avaliados a partir dos Valores Unitários Genéricos (Vu) constantes na Planta de Valores Genéricos que constitui o Anexo II desta Lei, expressos em Reais por metro quadrado (R\$/m²), e que estão tabelados no Anexo IV, pelo emprego da equação 01, do parágrafo primeiro deste artigo. Em caso de incoerência entre o valor indicado na Planta do Anexo II e as tabelas do Anexo IV, prevalecerá o primeiro.

§1º - O Valor venal de um lote situado em meio de quadra e com uma única frente (Vvl) será calculado pela equação 01 a seguir::

$$Vvl = Vu \times Al \times Fca \quad \text{(Equação 01)}$$

Onde:

Vvl – Valor venal do lote em Reais (R\$);

Vu – Valor unitário – obtido a partir da planta do Anexo II ou da tabela do Anexo IV, expresso em R\$/m²;

Al – Área do lote expressa em m²;

Fca – Fator de correção de área, adimensional, obtido a partir da tabela do anexo VI.

§2º - Lotes com mais de uma frente terão como Frente Principal (F1), aquela lindeira ao logradouro com maior Valor unitário (Vu);

§3º - A Segunda Frente (F2) será aquela lindeira ao logradouro com o segundo maior valor Unitário (Vu);

§4º - A Terceira Frente (F3) será aquela lindeira ao logradouro com o terceiro maior Valor Unitário (Vu) se houver, e assim por diante.

§5º - Para efeitos de avaliação, os lotes com mais de uma frente terão suas áreas fracionadas e seu Valor venal (Vvl) será a soma dos valores de tantas parcelas em quantas forem divididos.



ESTADO DO PIAUÍ
PREFEITURA MUNICIPAL DE BOM JESUS
Gabinete do Prefeito

Art. 4º - Os lotes com mais de uma frente, conforme definido no Art. 3º desta Lei, para efeitos de avaliação de seu Valor venal, terão suas Frações de Área (Fa) definidas conforme indicado a seguir:

I – A Fração de Área 1 (Fa1) será igual ao produto do comprimento de sua Frente Principal (F1), conforme definido no Art. 3º, §2º desta Lei, pela metade da profundidade do lote, medido perpendicularmente à Frente Principal (F1). Se essa metade de profundidade for inferior a 30,00m, o lote será avaliado sem fracionamento de área, pela aplicação direta da Equação 01;

II – Nos casos em que a metade da profundidade do lote for superior a 30,00m, ocorrerá o fracionamento de áreas, e a Fração de Área 2 (Fa2) será igual à diferença entre a Área Total do Lote (Al) e a Fração de Área 1 (Fa1):

$$(Fa2) = Al - (Fa1) \quad \text{(Equação 02);}$$

III – Cada Fração de Área será avaliada em separado, pela aplicação direta da Equação 01, e ao final os valores individuais serão somados, e o Valor venal do lote (Vvl) será a soma dos valores encontrados para as Frações de Área do lote.

CAPÍTULO III

DOS CRITÉRIOS DE AVALIAÇÃO DE GLEBAS

Art. 5º - Os terrenos urbanos com áreas maiores que 5.000,00m² serão tratados como glebas. Nos casos de glebas, para efeitos de avaliação, admitir-se-á que a mesma seria parcelada em lotes, até o limite de 65% de sua área, assumindo-se, para os efeitos desta lei, que os 35% restantes seriam transferidos ao município no caso de concretização do parcelamento hipotético. A parcela de 35% da área da gleba se destinaria a três finalidades, a saber:

- a. 20% à implantação de vias de circulação;
- b. 10% à manutenção de áreas de preservação ambiental;
- c. 5% à implantação de equipamentos institucionais.

Art. 6º - Salvo casos em que se realize estudos detalhados de custos de implantação do loteamento hipotético da parcela de 65% da área da gleba, da velocidade de venda dos lotes do empreendimento, dos custos com publicidade e comissões pagas a corretores de imóveis pela venda dos mesmos, e dos tributos



ESTADO DO PIAUÍ
PREFEITURA MUNICIPAL DE BOM JESUS
Gabinete do Prefeito

incidentes sobre as operações realizadas, o valor da gleba será estimado da seguinte forma:

I – realiza-se uma prospecção no mercado imobiliário para verificar qual a área de lote mais adequada à vizinhança da gleba sob avaliação, com o intuito de identificar qual o produto imobiliário mais indicado ao local;

II – divide-se a área correspondente aos 65% da gleba pela área de lote identificada no inciso I deste artigo, obtendo-se a quantidade de lotes do empreendimento hipotético em que se baseia a avaliação, representada pelo quociente da divisão. Caso o resto da divisão seja diferente de zero, este será distribuído entre os lotes obtidos, de forma a que se tenha unidades com áreas aproximadamente iguais entre si;

III – Cada lote resultante da operação detalhada no inciso II será avaliado conforme definido no Art. 3º desta lei.

IV – Efetua-se a soma dos valores de cada lote individualmente, obtendo-se o Valor Geral de Vendas (Vgv);

V – Aplica-se sobre o Vgv um desconto de 35%, assumindo-se ser esta a parcela correspondente aos custos de implantação do loteamento hipotético, obtendo-se assim o valor da gleba;

VI - Quando não for realizada a prospecção indicada no Inciso I deste artigo, admitir-se-á que o lote mais indicado ao local em questão tem área de 300,00m².

CAPÍTULO IV

DOS CRITÉRIOS PARA AVALIAÇÃO DOS TERRENOS EDIFICADOS

Art. 7º - Os terrenos com edificações terão seu Valor venal definido pela soma de duas parcelas de valor. Uma referente ao terreno, estimada conforme o disposto nos Capítulos II e III desta Lei e a outra referente ao valor da edificação, estimada a partir de custos de referência fornecidos mensalmente pelo Sindicato da Indústria da Construção Civil de Bom Jesus - PI – Sinduscon-Bom Jesus, calculados segundo os critérios da NBR 12.721 de 2006. Será considerado também o estado de conservação da edificação, que implicará em um Fator de Depreciação (D). Enquanto não existir o Sinduscon-Bom Jesus-PI, serão adotados os valores publicados pelo Sinduscon Teresina-PI.

Art. 8º - Serão adotados como referências de valor para as edificações os Projetos Padrão R-1 - baixo, R-1 - normal e RP1Q:



ESTADO DO PIAUÍ
PREFEITURA MUNICIPAL DE BOM JESUS
Gabinete do Prefeito

I – O Projeto Padrão R-1 - baixo corresponde a Residência unifamiliar padrão baixo, com 1 pavimento, 2 dormitórios, sala, banheiro, cozinha e área para tanque de lavar, tendo como área de referência 58,64m²;

II – O Projeto Padrão R-1 - normal corresponde a Residência unifamiliar padrão normal, com 1 pavimento, 3 dormitórios, sendo 1 suite, com banheiro social, sala, circulação, cozinha, área de serviço com banheiro e varanda (abrigo para automóvel), tendo como área de referência 106,44m²;

III – Projeto Padrão RP1Q corresponde a Residência unifamiliar popular, com 1 pavimento, 1 dormitório, sala, banheiro e cozinha, tendo como área de referência 39,56m².

Art. 9º - A correspondência entre o estado de conservação da edificação e o Fator de Depreciação (D) a ser considerado será obtido da tabela 1 desta Lei, formada a partir de simplificações do consagrado critério de Ross-Heidecke.

Tabela 01 – Fatores de depreciação de edificações em função do Estado de Conservação.

Estado de Conservação da Edificação	Novo	Bom	Regular	Ruim
Fator de depreciação (D)	1	0,75	0,50	0,25

Art. 10º - O Custo da Construção Nova (Ccn) será calculado pela Equação 03.

$$Ccn = CUB \times Ac, \quad (\text{Equação 03})$$

Onde:

CUB – é o Custo Unitário Básico obtido na Tabela do Anexo VI para a tipologia escolhida;

Ac – é a área de construção do imóvel.

I - Quando se tratar de edificação não concluída, salvo apuração rigorosa do percentual de execução, serão adotados os constantes na Tabela 02 desta Lei.



ESTADO DO PIAUÍ
PREFEITURA MUNICIPAL DE BOM JESUS
Gabinete do Prefeito

Tabela 02 – Frações do CUB a considerar nos casos de edificações em andamento:

Estágio da obra	Percentual do CUB a considerar
Fundações e baldrames concluídos	15%
Alvenarias de elevação concluídas	25%
Cobertura concluída e esquadrias de fechamento assentadas	45%
Revestimentos externos concluídos	75%
Obra concluída	100%

04. Art. 11º O Custo da Construção Depreciada (Ccd) será calculado pela Equação

$$Ccd = 0,8 \times Ccn \times D \quad (\text{Equação 04})$$

Onde:

Ccn é o Custo da Construção Nova, calculado pela Equação 03;

D é o Fator de Depreciação, obtido na Tabela 01, Art. 9º.

0,8 é um fator considerado no método, admitindo que a depreciação só incide sobre uma parcela de 80% da edificação.

Art. 12º O Valor Venal de um imóvel edificado (Vvi) será calculado pela Equação 05.

$$Vvi = Vvl + Ccd \quad (\text{Equação 05})$$

Art. 13º - A cada ano ímpar, antes do recesso legislativo, o prefeito municipal deverá enviar projeto de lei alterando a tabela do anexo VI, para o CUB do mês de outubro do ano em curso.

Parágrafo único. No caso do não envio do projeto de lei nos termos do *caput*, deste artigo, prevalecerá o CUB então em vigor.



ESTADO DO PIAUÍ
PREFEITURA MUNICIPAL DE BOM JESUS
Gabinete do Prefeito

Art. 14º - Esta Lei entrará em vigor 90 (noventa) dias após a data de sua publicação.

Art. 15º - Ficam revogadas todas as disposições em contrário.

Gabinete do Prefeito Municipal de Bom Jesus-PI, aos 20 (vinte) dias do mês de dezembro de 2017 (dois mil e dezessete).

Marcos Antônio Parente Elvas Coelho
Prefeito de Bom Jesus-PI



ESTADO DO PIAUÍ
PREFEITURA MUNICIPAL DE BOM JESUS
Gabinete do Prefeito

ANEXOS

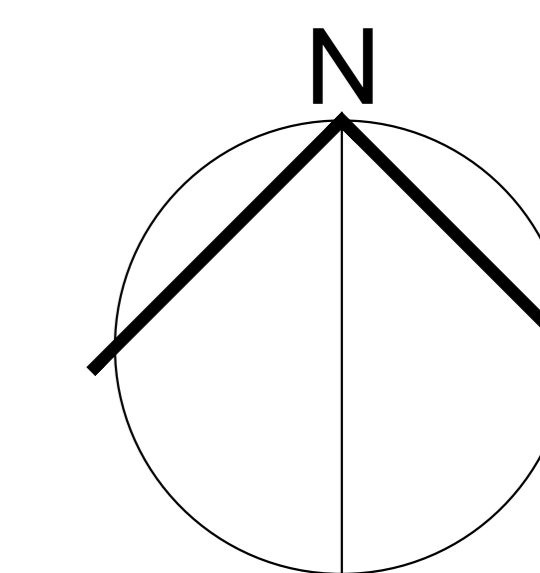


ESTADO DO PIAUÍ
PREFEITURA MUNICIPAL DE BOM JESUS
Gabinete do Prefeito

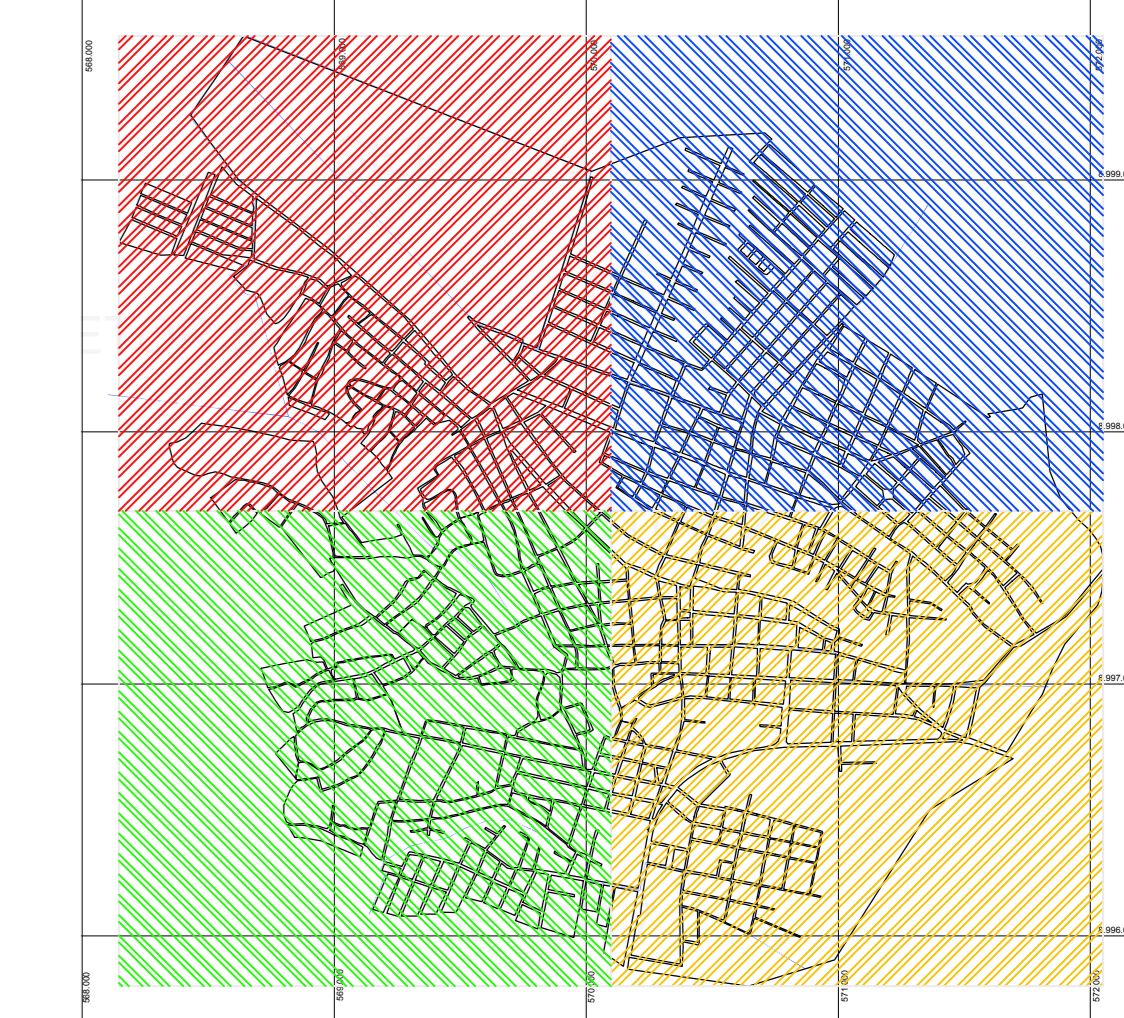
ANEXO I

Planta do Município com identificação de ruas, quadras e setores

(Prancha 1/5);



QUADRANTES

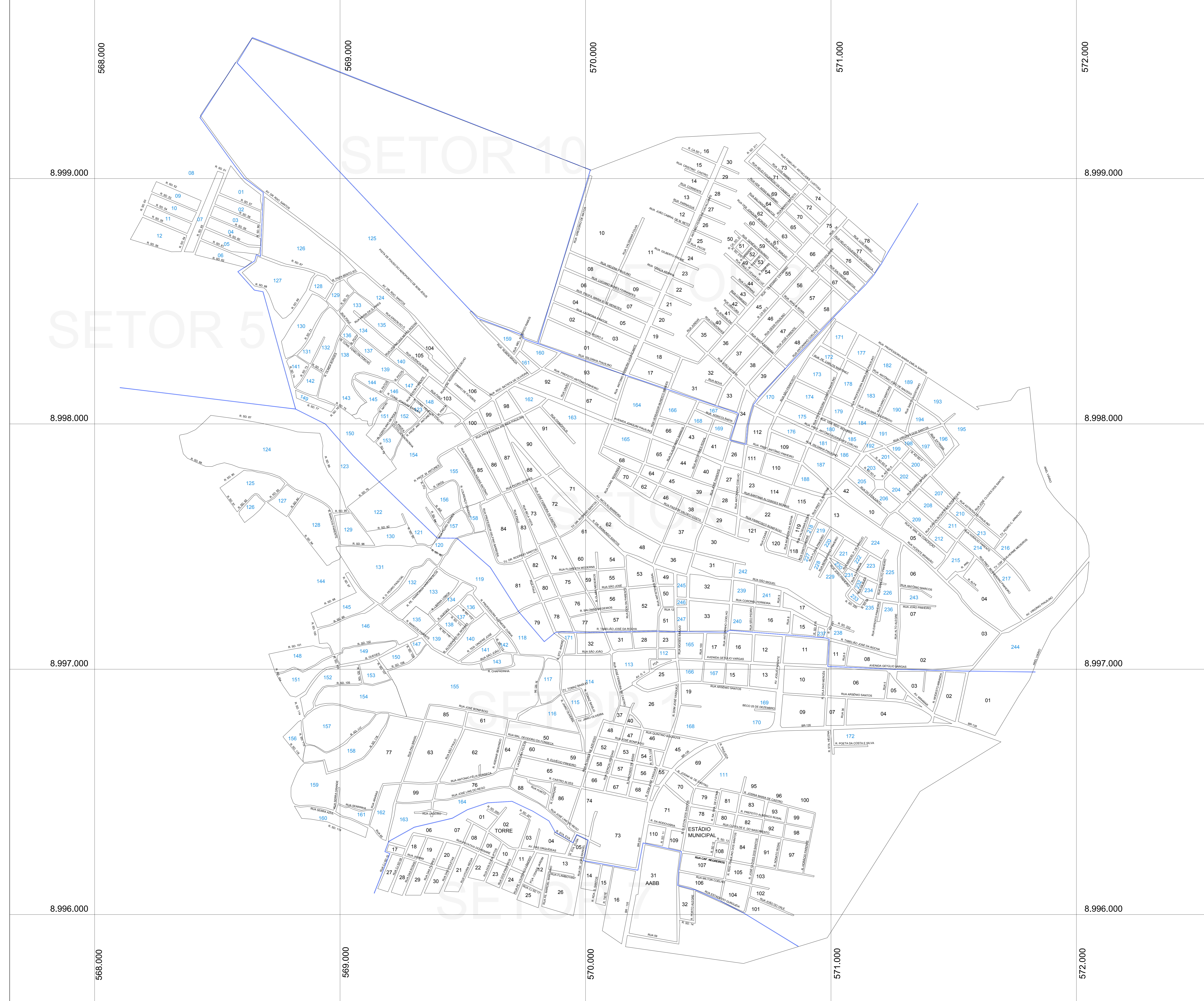


LEGENDA

- Limite entre setores
- Quadra
- Numeração de quadra pré-existente
- Numeração de quadra atribuída
- Nome de rua
- Eixo de valor em via pavimentada
- Eixo de valor em via sem pavimentação
- Ponto de mudança de valor no eixo



COORDENADAS CARTESIANAS Datum WGS 84	
PROJEÇÃO: Universal Transversa de Mercator - UTM, Fuso 23	
CLIENTE: Prefeitura Municipal de Bom Jesus	DATA: 08/11/2017
PROJETO: Planta Genérica de Valores	ESCALA: 1:5.000
CONTEÚDO: Planta do município com identificação de ruas, quadras e setores	FRANCA: 1/5
RESPONSÁVEL TÉCNICO: Antonio Frederico Vitorino C. Branco Engenheiro Civil - RNP 190176364-1	RESPONSÁVEL TÉCNICO: André Mendes do Carvalho C. Branco Arquiteto e Urbanista - CAU nº A15291-1





ESTADO DO PIAUÍ
PREFEITURA MUNICIPAL DE BOM JESUS
Gabinete do Prefeito

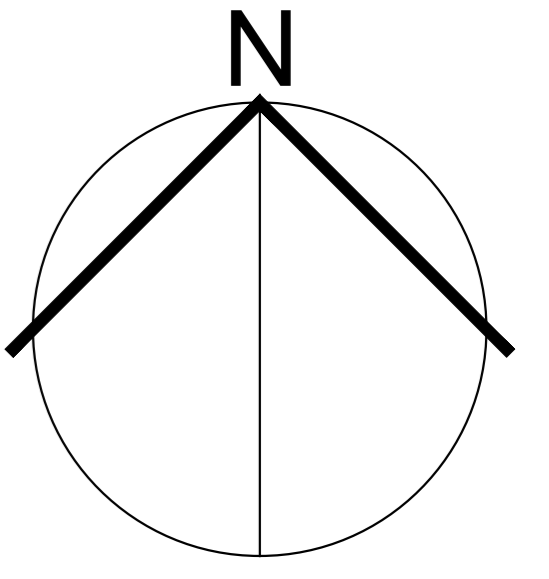
ANEXO II

Planta do Município com identificação do tipo de pavimentação e dos valores genéricos por segmento de logradouros(Pranchas 2/5, 3/5, 4/5 e 5/5);

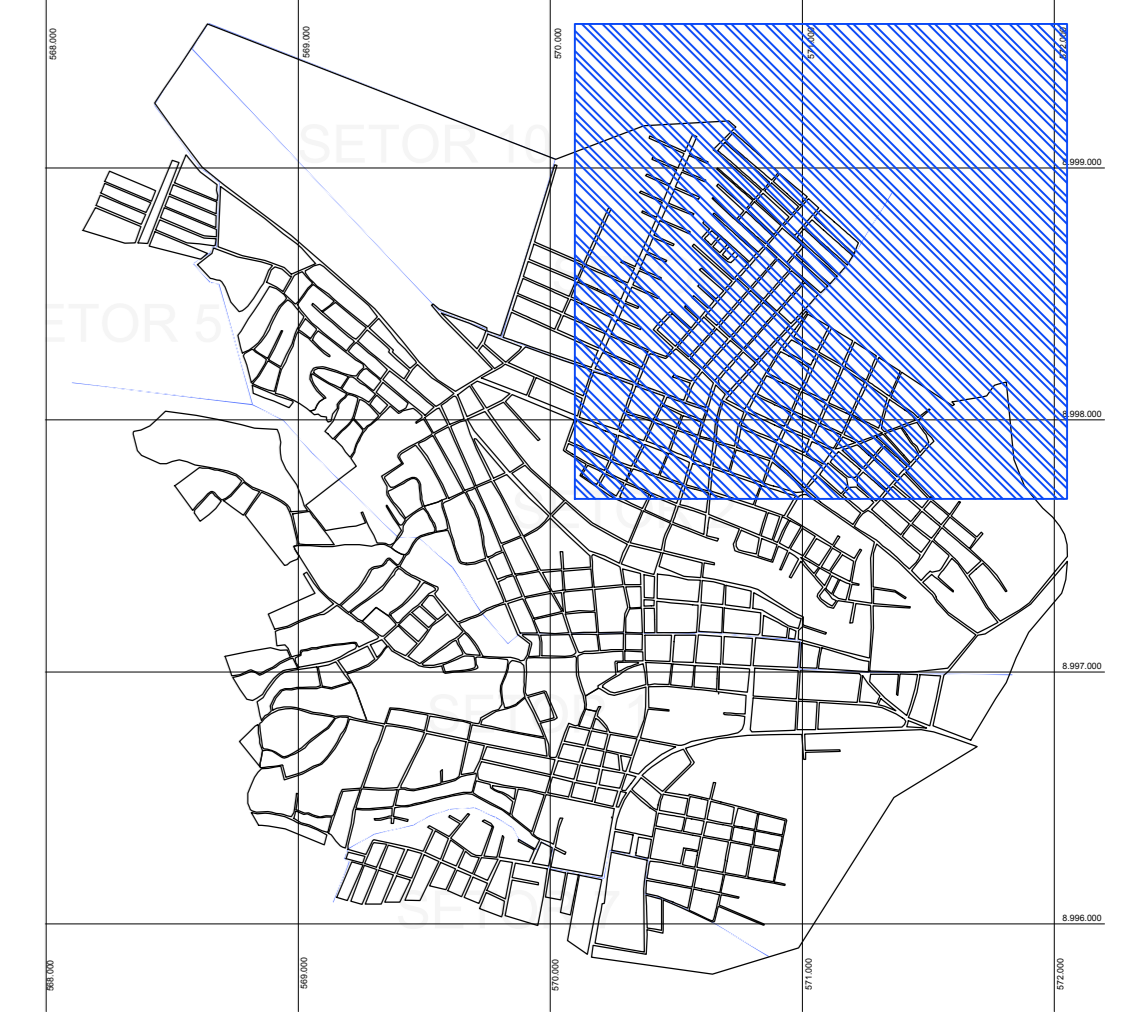
570.000

571.000

572.000











PRIMEIRO QUADRANTE



8.999.000

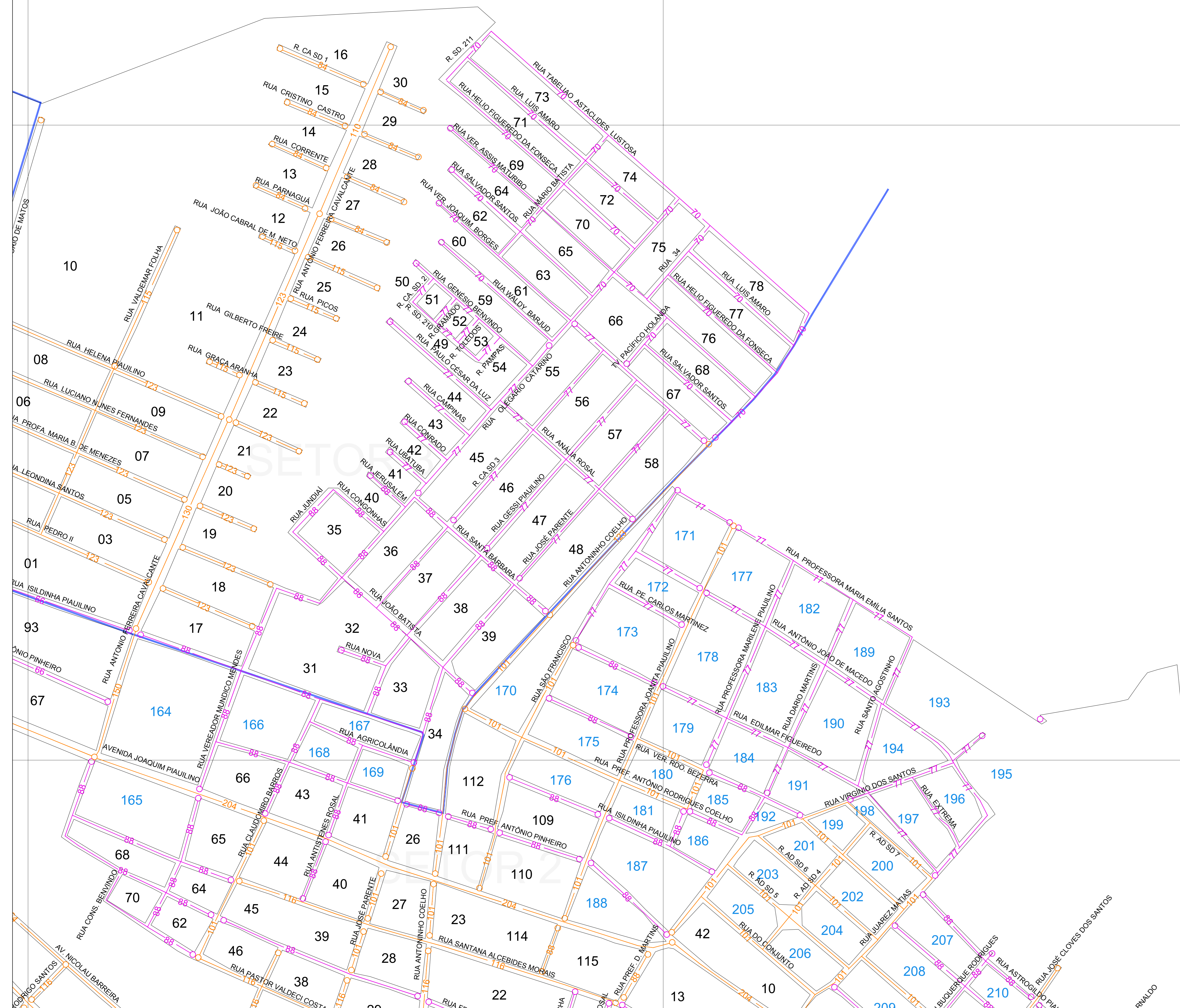
LEGENDA

-  Limite entre setores
-  Quadra
-  Numeração de quadra pré-existente
-  Numeração de quadra atribuída
-  RUA ARSÊNIO SANTOS
-  Eixo de valor em via pavimentada
-  Eixo de valor em via sem pavimentação
-  Ponto de mudança de valor no eixo

8.998.000



COORDENADAS GEOGRÁFICAS Datum WGS 84 PROJEÇÃO: Universal Transversa de Mercator - UTM, Fuso 23		DATA: 08/11/2017
CLIENTE: Prefeitura Municipal de Bom Jesus		ESCALA: 1:2.500
OBJETO: Planta Genérica de Valores		FOLHA: 2/5
RESPONSÁVEL TÉCNICO: Antonio Frederico Vitorino C. Branco Engenheiro Civil - RNP 190176364-1		
RESPONSÁVEL TÉCNICO: André Mendes de Carvalho C. Branco Arquiteto e Urbanista - CAU nº A15291-1		





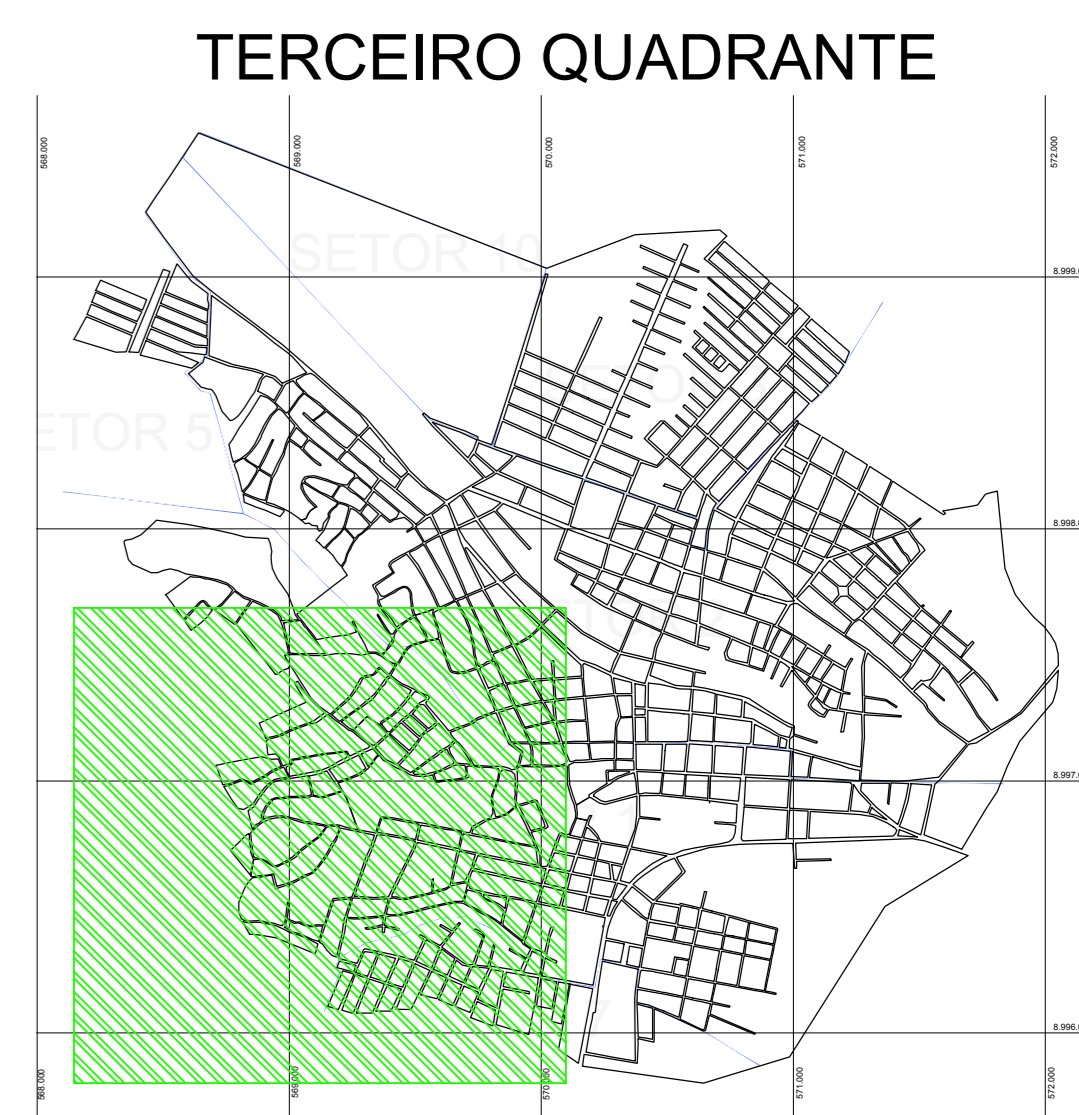
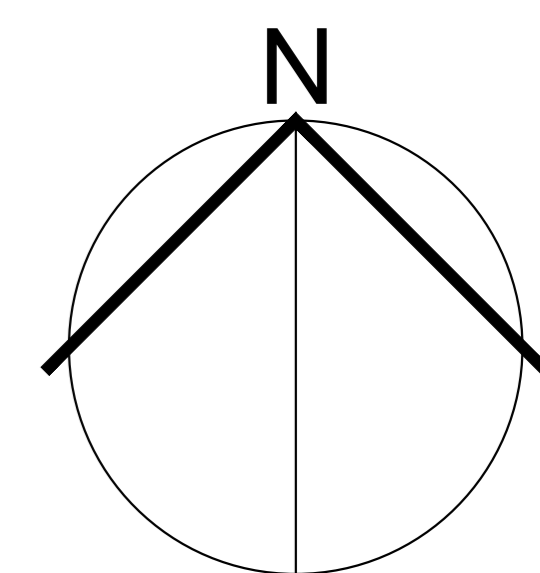
8.997.000

8.996.000

568.000

569.000

570.000

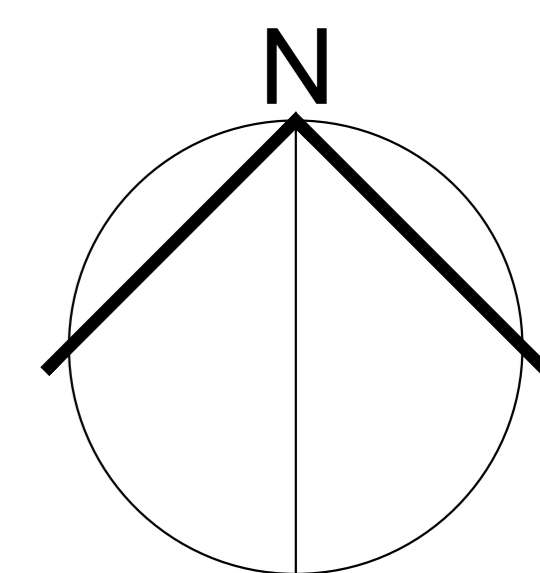
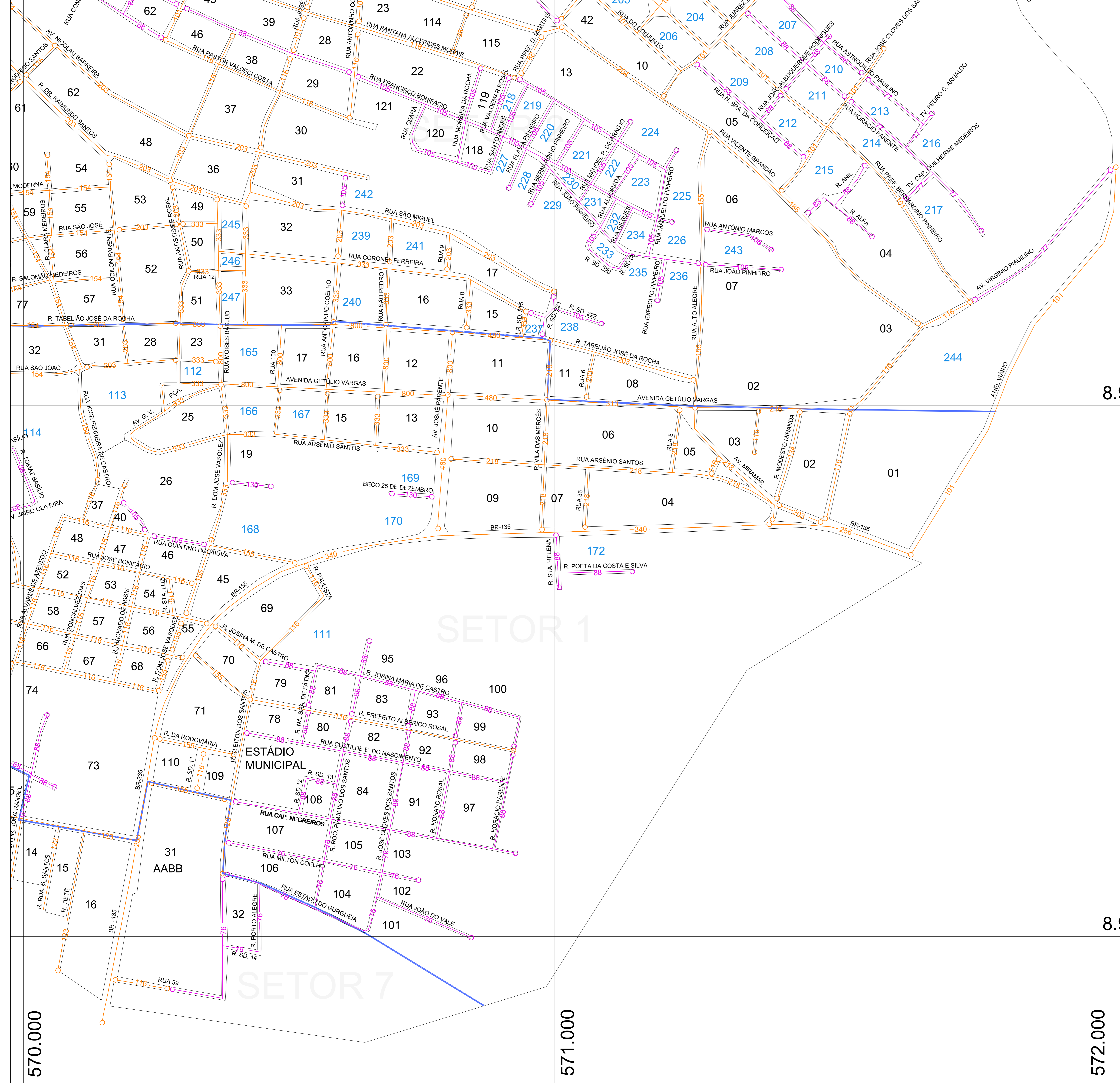


LEGENDA









- Limite entre setores
- Quadra
- Numeração de quadra pré-existente
- Numeração de quadra atribuída
- Nome de rua
- Eixo de valor em via pavimentada
- Eixo de valor em via sem pavimentação
- Ponto de mudança de valor no eixo



<small>COORDENADAS DO TERCEIRO QUADRANTE</small> Datum WGS 84 PROJEÇÃO: Universal Transversa de Mercator - UTM, Fuso 23		<small>DATA</small> 08/11/2017
<small>CLIENTE</small> Prefeitura Municipal de Bom Jesus		<small>ESCALA</small> 1:2.500
<small>RESULTADO</small> Planta Genérica de Valores		<small>FRANQUIA</small> 4/5
<small>CONTEÚDO</small> Planta do terceiro quadrante com identificação de ruas, quadras e valores		
<small>RESPONSÁVEL TÉCNICO</small> Antônio Frederico Vitorino C. Branco Engenheiro Civil - RNP 190176364-1		<small>RESPONSÁVEL TÉCNICO</small> André Mendes de Carvalho C. Branco Arquiteto e Urbanista - CAU nº A15291-1



LEGENDA

-  Limite entre setores
-  Quadra
-  57
Numeração de quadra pré-existente
-  129
Numeração de quadra atribuída
-  Nome de rua
-  333
Eixo de valor em via pavimentada
-  333
Eixo de valor em via sem pavimentação
-  91
Ponto de mudança de valor no eixo



COMPROVANTE DE ENTREGA Datum WGS 84 Universal Transversa de Mercator - UTM, Fuso 23		DATA 08/11/2017
CLIENTE Prefeitura Municipal de Bom Jesus		ESCALA 1:2.500
PROJETO Planta Genérica de Valores		FOLHA 5/5
CONTEÚDO Planta do quarto quadrante com identificação de ruas, quadras e valores		
RESPONSÁVEL TÉCNICO Antônio Frederico Vitorino C. Branco Engenheiro Civil - RNP 190176364-1		RESPONSÁVEL TÉCNICO André Mendes de Carvalho C. Branco Arquiteto e Urbanista - CAU nº A15291-1



Memória de cálculo das operações de estimação dos valores unitários genéricos dos terrenos:

1. MODELO SELECIONADO

O modelo que melhor se ajustou aos dados da amostra foi o modelo potencial a seguir:

$$Vu = e^{(+3,94004 + 0,000131*A + 427,468539/D + 0,8937*\ln(L))}$$

Onde:

A – é a área do terreno expressa em metros quadrados, variável quantitativa;

D - é a distância ao Polo de Valorização da cidade, admitido como sendo a praça 7 de Setembro, no entorno da qual ocorrem os preços de imóveis mais elevados, medida em metros, variável numérica;

L – é o tipo de logradouro em que se situa o imóvel, sendo uma variável do tipo código alocado, com os seguintes valores possíveis:

L = 1 – para imóveis situados em ruas sem pavimentação;

L = 2 - para imóveis situados em ruas com pavimentação;

L = 3 – para imóveis situados nas avenidas mais importantes, assim entendidas as avenidas Ademar Diógenes (trecho urbano da BR – 135), Avenida Getúlio Vargas e Avenida Joaquim Piauilino;



2. ANÁLISE GRÁFICA DO COMPORTAMENTO DOS PREÇOS EM RELAÇÃO A CADA UMA DAS VARIÁVEIS DO MODELO

Figura 01 – Comportamento dos preços em função das áreas de terreno;

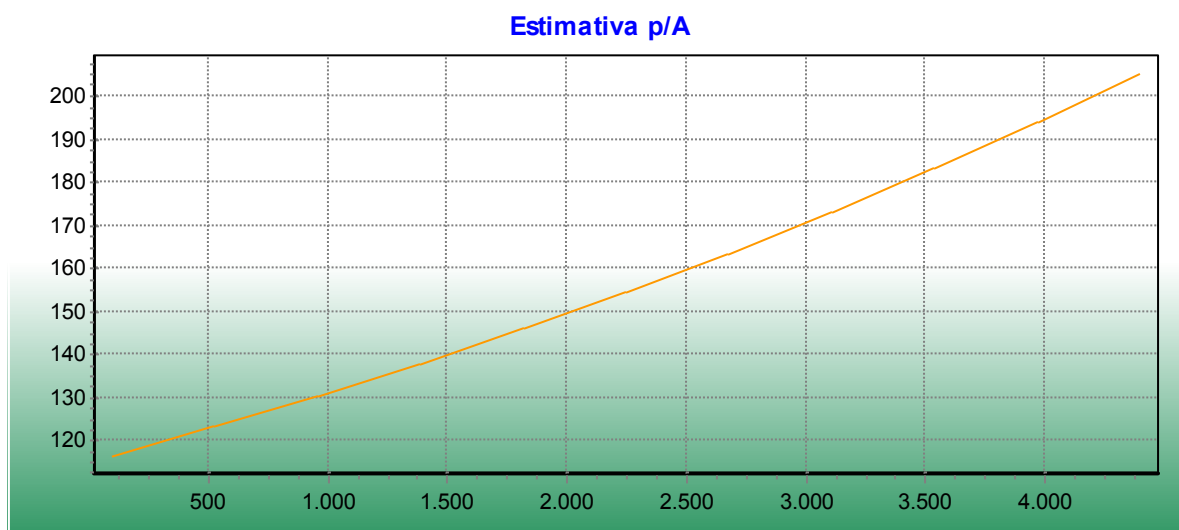


Figura 02 – Comportamento dos preços em função da distância ao polo de valorização

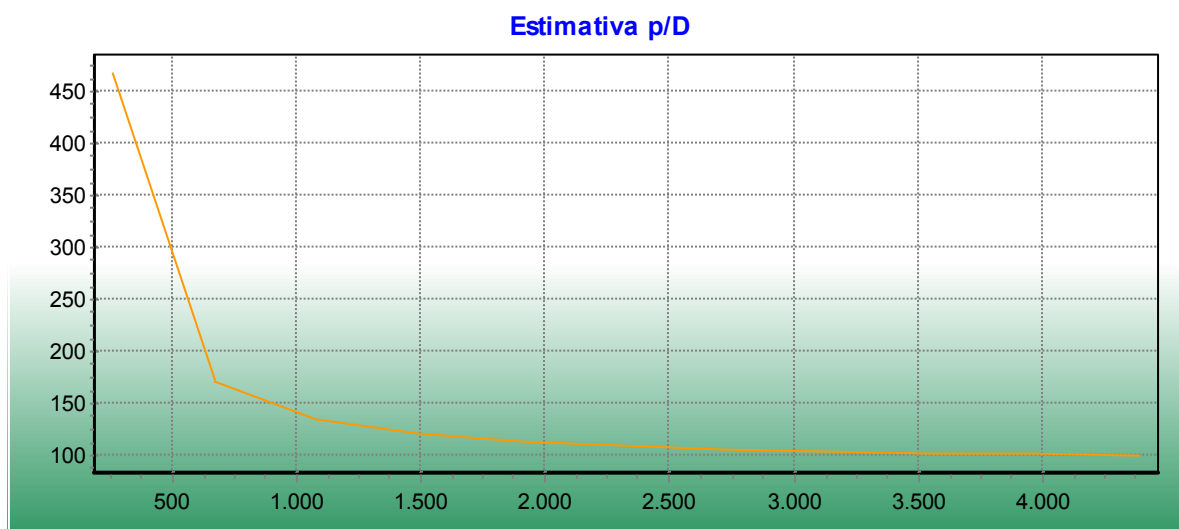
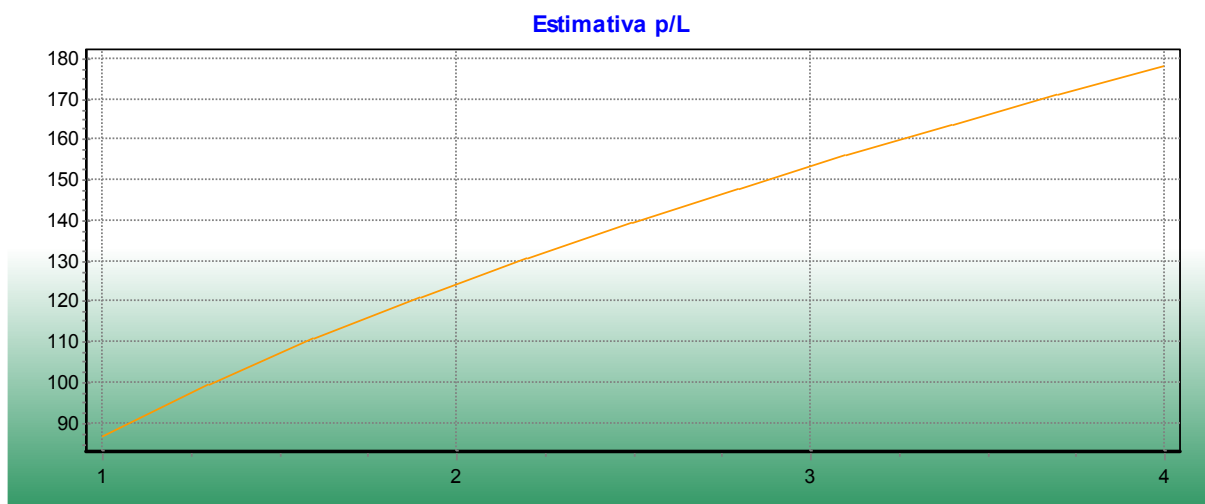




Figura 03 – Comportamento dos preços em função do tipo de logradouro



3. ANÁLISE DO COMPORTAMENTO DOS RESÍDUOS DO MODELO

Figura 04 – Comportamento dos resíduos padronizados do modelo de regressão;

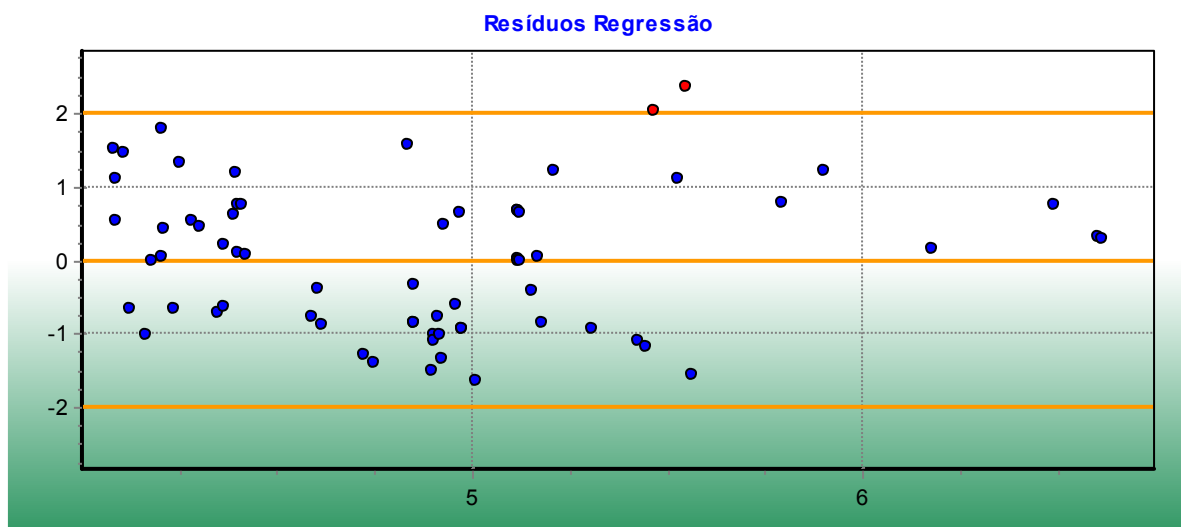




Figura 05 – Verificação da Distância de Cook

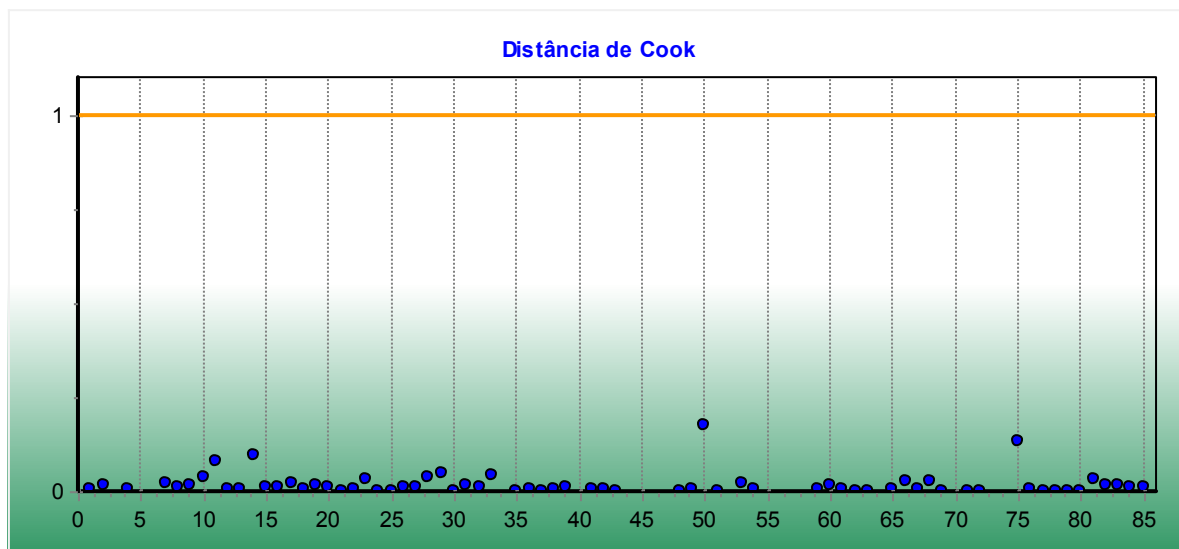


Figura 06 - Verificação da normalidade dos resíduos;

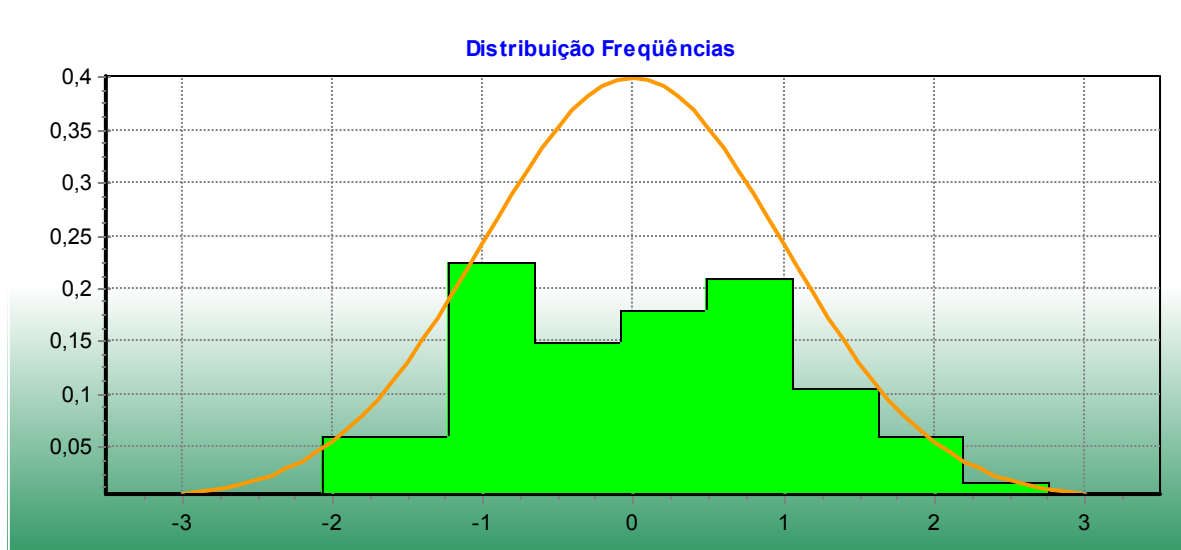


Tabela de enquadramento da normalidade dos resíduos padronizados

	Amplitudes consideradas	Percentuais
1	-1 a +1 desvios padrão	64%
2	-1,64 a + 1,64 desvios padrão	94%
3	-1,96 a +1,96 desvios padrão	97%



4. RESUMO GERAL DAS ESTATÍSTICAS DO MODELO

Modelo:

Bom Jesus - PGV

Data de Referência:

segunda-feira, 4 de setembro de 2017

Informações Complementares:

- Número de variáveis: 5
- Número de variáveis consideradas: 4
- Número de dados: 85
- Número de dados considerados: 67

Resultados Estatísticos:

- Coeficiente de Correlação: 0,9230548 / 0,9506899
- Coeficiente Determinação: 0,8520302
- Fisher-Snedecor: 120,92
- Significância modelo: 0,01

Normalidade dos resíduos:

- 64% dos resíduos situados entre -1 e + 1 s
- 94% dos resíduos situados entre -1,64 e + 1,64 s
- 97% dos resíduos situados entre -1,96 e + 1,96 s

Outliers do Modelo: 2

<u>Variáveis</u>	<u>Equação</u>	<u>t-Observado</u>	<u>Sig.</u>
• A	x	2,84	0,60
• D	1/x	8,27	0,01
• L	ln(x)	9,84	0,01

Equação de Regressão - Direta:

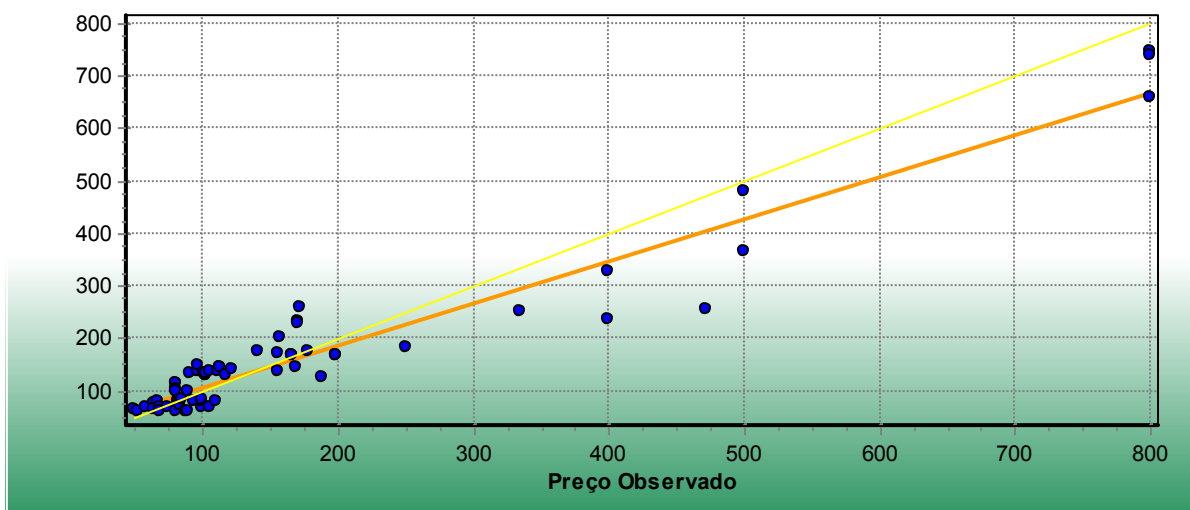
$$Vu = e^{(+3,940043803 + 0,0001314684892 * A + 427,468539 / D + 0,8937620223 * \ln(L))}$$

<u>Correlações entre variáveis</u>	<u>Isoladas</u>	<u>Influência</u>
• A D 0,08 L 0,27 Vu 0,33	0,29 0,10 0,34	
• D L 0,48 Vu 0,74	0,35 0,72	
• L Vu 0,82	0,78	



5. VERIFICAÇÃO DA ADERÊNCIA DO MODELO

Figura 07 – Gráfico de aderência do modelo aos preços praticados no mercado.





ESTADO DO PIAUÍ
PREFEITURA MUNICIPAL DE BOM JESUS
Gabinete do Prefeito

6. BANCO DE DADOS EMPREGADO NA OBTENÇÃO DO MODELO								
Dado	Endereço	Complemento	Informante	Tel	A	D	L	Vu
1	Rua Vitória Régia	Cidade Jardim	Renan	89-98111-7928	450	1.197,60	2	113,33
2	Rua 65	Cidade Jardim	Raimundo Quirino	89-99928-4626	300	1.575,56	1	99,17
3	Rua Ademar Benvindo x Antonio Félix da Fonseca		Alfredo	89-98111-4498	360	1.052,99	2	82,63
4	Avenida Principal Consórcio	Consórcio das Águas	Valbert	61-99614-0004	350	1.220,98	2	121,43
5	Loteamento Consórcio das Águas	Consórcio das Águas	Ademar	89-99939-1112	600	1.225,00	2	66,67
6	Loteamento Consórcio das Águas	Consórcio das Águas	Jefferson	89-99984-8755	1.728	1.214,41	2	75,23
7	Loteamento Consórcio das Águas	Consórcio das Águas	Ademar	89-99939-1112	720	1.209,02	2	97,22
8	Av. Ademar Diógenes (ao lado do Gurguéia Grill)		Ademar	89-99939-1112	500	531,27	3	400,00
9	Rua Clayton dos Santos		Jorge	89-99921-5205	300	504,28	2	170,00
10	Rua Dom José Vasquez	Centro	Neto PMJB	89-99984-1686	661	288,46	3	800,00
11	Avenida Vicente Brandão x R. São Francisco		Charles Reis Dias	89-99942-5308	200	826,34	3	400,00



ESTADO DO PIAUÍ
PREFEITURA MUNICIPAL DE BOM JESUS
Gabinete do Prefeito

12	Rua João Albuquerque e Rodrigues		Pedão	89-99972-8826	300	990,05	1	100,00
13	Avenida Vicente Brandão, 917		Deusval	89-99910-0847	600	749,33	2	250,00
14	Av. Vicente Brandão x rua Joaquim Piaulino		Jedson	89-98116-5222	270	724,28	3	472,22
15	Rua 05	Consórcio das Águas	Alilo	89-98118-2100	330	1.443,40	2	103,00
16	Avenida Ademar Moreira	Consórcio das Águas	Pierre	89-99924-6361	525	1.473,36	2	105,23
17	Loteamento Consórcio das águas	Consórcio das Águas	Pierre	89-99924-6361	525	1.473,36	2	105,23
18	Q-H, Lote 11	Consórcio das Águas	Orlando	61-999247-6629	330	1.465,49	2	90,15
19	Rua 02	Consórcio das Águas	Nonata	89-99929-8278	420	1.432,20	2	111,30
20	Rua 02	Consórcio das Águas	Alilo	89-98118-2100	420	1.385,25	2	97,14
21	Rua 44	Consórcio das Águas	Mario	89-99986-7900	420	1.489,00	2	101,19
22	Loteamento Consórcio das Águas II		Socorro	61-99137-2910	200	1.747,19	1	75,00
23	Loteamento Consórcio das Águas II		Patrícia	89-98123-8115	310	1.666,77	1	58,06
24	Loteamento Consórcio das Águas II		Luís Carlos	89-98105-7654	200	1.809,46	1	106,25



ESTADO DO PIAUÍ
PREFEITURA MUNICIPAL DE BOM JESUS
Gabinete do Prefeito

25	Q-24, Lotes 17 a 31		Antonio	89-99983-0987	250	1.821,85	1	68,00
26	Q-26, Lotes 07 a 27	Cidade Jardim	Emerson	89-99931-3000	160	1.585,24	2	116,87
27	Q-27, Lotes 01 a 12	Cidade Jardim	Emerson	89-99931-3000	250	1.658,16	2	102,00
28	Rua Francisco Bonifácio	Cidade Jardim	Emerson	89-99931-3000	300	1.699,69	2	102,00
29	Rua Francisco Bonifácio x rua Bernardino Pinheiro		Neto PMBJ	89-99984-1685	250	570,81	1	80,00
30	Rua Francisco Bonifácio x rua Manoelito Pinheiro		Neto PMBJ	89-99984-1686	300	554,69	1	80,00
31	Rua Santana x rua Bernardino Pinheiro	Consórcio das Águas	Neto PMBJ	89-99984-1687	200	670,36	1	90,00
32	Rua Bernardino Pinheiro		Neto PMBJ	89-99984-1689	100	674,18	1	80,00
33	Av. Joaquim Piauilino x rua Antonino Coelho		Isaías	11-99631-5142	400	729,98	3	172,50
34	Rua Antonino Coelho		Salvador	89-99992-8687	460	739,77	2	86,96
35	Loteamento Alfavile		Dorinha/Alfredo	89-98111-4781	720	1.175,29	1	83,33



ESTADO DO PIAUÍ
PREFEITURA MUNICIPAL DE BOM JESUS
Gabinete do Prefeito

36	Loteamento Alfavile		Gabriel	87-99998-0075	720	1.204,12	1	94,44
37	Loteamento Alfavile		Weyle Crispim	89-98101-6270	720	1.305,34	1	82,63
38	Bairro Alto Alegre		Mercês	89-99927-6519	900	857,41	2	141,67
39	Av. Ademar Diógenes, ao lado do Hotel Gurgéia		João Neto	89-99984-1685	4.400	634,08	3	500,00
40	Av. Ademar Diógenes		João Neto	89-99984-1685	728	1.004,17	3	68,68
41	Bairro Judite Coelho		Eurênia	89-98103-9436	300	1.015,86	1	99,17
42	Loteamento Vicente Brandão		Edmar	89-99986-9224	300	1.106,66	1	66,67
43	Loteamento Vicente Brandão		Valdir	89-98132-7830	472	1.017,30	1	84,75
44	Rua 02, Lote 02, Quadra C		Neto - PMBJ	89-99984-1689	158	1.037,48	2	443,01
45	Av. Ademar Diógenes		Neto - PMBJ	89-99984-1694	10.507	1.531,76	3	29,06
46	R. Nicolau Barreira ao lado do nº 392		Célia	89-98111-9050	292	378,37	2	116,23
47	R. Nicolau Barreira ao lado do nº 350		Anderson	89-99906-9517	332	363,67	2	66,26
48	R. das Violetas	Cidade Jardim	Deusdeth	89-99915-6935	300	1.303,29	2	155,83



ESTADO DO PIAUÍ
PREFEITURA MUNICIPAL DE BOM JESUS
Gabinete do Prefeito

49	R. das Violetas	Cidade jardim	Renan	89-98111-7928	450	1.197,42	2	113,33
50	R. das Orquídeas	Cidade jardim	Emerson	89-98138-8000	3.600	1.089,74	2	170,00
51	R. Deodoro da Fonseca 237		Paulo Araújo	86-99953-2955	450	798,94	2	155,55
52	Rua José Bonifácio		Jailson	89-99932-7725	320	1.127,62	1	46,87
53	Av. Getúlio Vargas 110		Jô	89-99921-8661	418	776,46	3	334,92
54	R. São João x R. Bela Vista			86-99988-6545	270	602,07	2	157,40
55	R. Odilon Parente		Carmina	61-98174-8761	270	415,65	2	157,40
56	R. Francisco Bonifácio		Maria de Lourdes	89-99900-8540	240	597,38	2	106,25
57	R. Francisco Bonifácio		Excelsa	89-99922-8761	550	860,92	2	63,63
58	Av. Joaquim Piauilino		Carlos	86-99991-9500	300	1.030,15	3	99,16
59	R. Isildinha Piauilino Q-A L-32	Consórcio das Águas	Evaneide	89-98107-9344	616	1.313,02	2	169,72
60	R. Prefeito Antonio Pinheiro		Silmar	89-98102-4658	540	1.117,40	1	110,18
61	R. Mato Grosso	Alfavile	José Vieira	89-99908-6343	360	1.189,02	1	63,88
62	R. Anália Rosal x R. Mato Grosso		Juarez		360	1.439,81	1	83,33



ESTADO DO PIAUÍ
PREFEITURA MUNICIPAL DE BOM JESUS
Gabinete do Prefeito

63	R. José Parente	Consórcio das Águas II	Diogo	89-99914-9615	360	1.348,81	1	83,33
64	R. Bela Vista x R. Arlindo Piauilino		Paulo	89-98133-0537	180	1.308,88	2	425,00
65	Q21 L01	Loteamento Cidade Universitária	Maurício Costa	86-99971-9120	576	3.925,21	1	52,08
66	Loteamento Cidade Universitária	Loteamento Cidade Universitária	Nonato	89-98139-9367	450	4.005,23	1	88,88
67	Loteamento Cidade Universitária	Loteamento Cidade Universitária	Verônica	85-99835-5712	364	4.203,00	1	68,68
68	Loteamento Cidade Universitária	Loteamento Cidade Universitária	Regina	89-99982-1647	338	4.394,87	1	88,07
669	Estrada de acesso à UFPI		Júlio	89-99972-0429	648	2.800,83	1	64,81
70	R. Piauí nº 126 x R. Bela Vista		Nilson	89-98116-2939	800	974,10	2	75,00
71	Rua Helvécio Pinheiro		Pastor João	89-99979-5317	300	821,64	2	198,33
72	R. Castro Alves ao lado do nº 162		Júnior	89-98116-2704	325	755,44	2	177,56
73	R. São Paulo		Orleans	89-99929-3475	1.170	1.188,22	2	17,09
74	R. São Paulo		Edcarlos	89-98130-7411	900	1.250,03	2	66,66



ESTADO DO PIAUÍ
PREFEITURA MUNICIPAL DE BOM JESUS
Gabinete do Prefeito

75	Av. Ademar Diógenes, vizinho à rodoviária		João Pinheiro	89-98116-0042	3.200	764,05	3	500,00
76	Rua Helvécio Pinheiro		Pastor João	89-99979-5317	300	827,60	2	198,33
77	Rua Helvécio Pinheiro		Pastor João	89-99979-5317	300	815,75	2	198,33
78	Rua Helvécio Pinheiro		Pastor João	89-99979-5317	300	821,64	2	166,66
79	Rua Helvécio Pinheiro		Pastor João	89-99979-5317	300	827,60	2	166,66
80	Rua Helvécio Pinheiro		Pastor João	89-99979-5317	300	815,75	2	166,66
81	Estrada PI para Currais		Nilson	89-3562-3008	585	2.178,73	2	188,03
82	Loteamento Cidade Universitária	Loteamento Cidade Universitária	Regina	89-99982-1647	318	3.963,78	1	79,77
83	Av. Principal do Loteamento Cidade Universitária	Loteamento Cidade Universitária	Júlio	89-99972-0429	870	3.844,09	1	49,42
84	Av. Getúlio Vargas	Centro	Dr. Ricardo		360	260,00	3	800,00
85	Av. Getúlio Vargas	Centro	Dr. Ricardo		750	270,00	3	800,00



ESTADO DO PIAUÍ
PREFEITURA MUNICIPAL DE BOM JESUS
Gabinete do Prefeito

ANEXO IV

Tabela contendo os Valores Unitários (Vu), por m² de terreno para lotes com 300,00m², situados em cada face de quadra da zona urbana do município;

SETOR	QUADRA	RUA	VU
1	1	Anel Viário	101
1	1	BR - 135	256
1	1	Avenida Virgínio Piauilino	116
1	2	Avenida Getúlio Vargas	216
1	2	Avenida Virgínio Piauilino	116
1	2	Avenida Miramar	203
1	2	Rua Modesto Miranda	134
1	3	Avenida Getúlio Vargas	216
1	3	Rua Modesto Miranda	134
1	3	Avenida Miramar	218
1	4	Rua Arsênio Santos	218
1	4	Rua Modesto Miranda	218
1	4	BR - 135	340
1	4	Rua Trinta e Seis	218
1	5	Avenida Miramar	218
1	5	RUA	116
1	5	Rua Arsênio Santos	218
1	5	Rua Cinco	218
1	6	Avenida Getúlio Vargas	313
1	6	Rua Cinco	218
1	6	Rua Arsênio Santos	218
1	6	Rua Vila das Mercês	218
1	7	Rua Arsênio Santos	218
1	7	Rua Trinta e Seis	218
1	7	BR - 235	340
1	7	Rua Vila das Mercês	218
1	9	Rua Arsênio Santos	218
1	9	Rua Vila das Mercês	218
1	9	BR - 235	340
1	9	Avenida Josué Parente	480
1	10	Avenida Getúlio Vargas	480
1	10	Rua Vila das Mercês	218
1	10	Rua Arsênio Santos	218
1	10	Avenida Josué Parente	480
1	11	Rua Tabelaão José da Rocha	480
1	11	Vila das Mercês	218
1	11	Avenida Getúlio Vargas	480
1	11	Avenida Josué Parente	800
1	12	Rua Tabelaão José da Rocha	800
1	12	Avenida Josué Parente	800
1	12	Avenida Getúlio Vargas	800
1	12	Rua São Pedro	800
1	13	Avenida Getúlio Vargas	800
1	13	Avenida Josué Parente	480
1	13	Rua Arsênio Santos	333
1	13	Rua São Pedro	333
1	15	Avenida Getúlio Vargas	800
1	15	Rua São Pedro	333

1	15	Rua Arsênio Santos	333
1	15	Rua Antoninho Coêlho	333
1	16	Rua Tabelaão José da Rocha	800
1	16	Rua São Pedro	800
1	16	Avenida Getúlio Vargas	800
1	16	Rua Antoninho Coêlho	800
1	17	Rua Tabelaão José da Rocha	333
1	17	Rua Antoninho Coêlho	800
1	17	Avenida Getúlio Vargas	800
1	17	RUA	800
1	19	Rua Arsênio Santos	333
1	19	Beco 25 de Dezembro	130
1	19	Rua Dom José Vasquez	333
1	23	Rua Tabelaão José da Rocha	333
1	23	Rua Moisés Barjud	800
1	23	Rua São João	333
1	23	Rua Antistenes Rosal	333
1	25	Avenida Getúlio Vargas	333
1	25	Rua Moisés Barjud	333
1	25	Rua Arsênio Santos	333
1	26	Rua Arsênio Santos	333
1	26	Rua Dom José Vasquez	333
1	26	Rua Quintino Bocaiúva	105
1	26	Rua José Ferreira de Castro	154
1	28	Rua Tabelaão José da Rocha	203
1	28	Rua Antistenes Rosal	333
1	28	Rua São João	203
1	28	Rua Odilon Parente	203
1	31	Rua Tabelaão José da Rocha	203
1	31	Rua Odilon Parente	203
1	31	Rua São João	203
1	31	Rua José Ferreira de Castro	154
1	32	Rua Tabelaão José da Rocha	154
1	32	Rua José Ferreira de Castro	154
1	32	Rua São João	154
1	32	Rua Bela Vista	154
1	37	Rua Gonçalves Dias	116
1	37	Rua Quintino Bocaiúva	116
1	37	Rua José Ferreira de Castro	116
1	40	Rua Machado de Assis	105
1	40	Rua Quintino Bocaiúva	116
1	40	Rua Gonçalves Dias	116
1	45	Rua Quitino Bocaiúva	155
1	45	BR - 235	340
1	45	Rua Mal. Deodoro da Fonseca	116
1	45	Rua Dom José Vasquez	155
1	46	Rua Quintino Bocaiúva	105
1	46	Rua Dom José Vasquez	155
1	46	Rua José Bonifácio	116
1	46	Rua Machado de Assis	116

1	47	Rua Quintino Bocaiúva	116
1	47	Rua Machado de Assis	116
1	47	Rua José Bonifácio	116
1	47	Rua Gonçalves Dias	116
1	48	Rua Quintino Bocaiúva	116
1	48	Rua Gonçalves Dias	116
1	48	Rua José Bonifácio	116
1	48	Rua Alvares de Azevedo	116
1	50	Rua José Bonifácio	88
1	50	Rua Jairo Oliveira	116
1	50	Rua Mal. Deodoro da Fonseca	116
1	50	Rua Ademar Benvindo	116
1	52	Rua José Bonifácio	116
1	52	Rua Gonçalves Dias	116
1	52	Rua Mal. Deodoro da Fonseca	116
1	52	Rua Alvares de Azevedo	116
1	53	Rua José Bonifácio	116
1	53	Rua Machado de Assis	116
1	53	Rua Mal. Deodoro da Fonseca	116
1	53	Rua Gonçalves Dias	116
1	54	Rua José Bonifácio	116
1	54	Rua Santa Luz	116
1	54	Rua Mal. Deodoro da Fonseca	116
1	54	Rua Machado de Assis	116
1	55	Rua Mal. Deodoro da Fonseca	116
1	55	BR - 235	340
1	55	Rua Euvécio Pinheiro	116
1	55	Rua Dom José Vasquez	155
1	56	Rua Mal. Deodoro da Fonseca	116
1	56	Rua Dom José Vasquez	155
1	56	Rua Euvécio Pinheiro	116
1	56	Rua Machado de Assis	116
1	57	Rua Mal. Deodoro da Fonseca	116
1	57	Rua Machado de Assis	116
1	57	Rua Euvécio Pinheiro	116
1	57	Rua Gonçalves Dias	116
1	58	Rua Mal. Deodoro da Fonseca	116
1	58	Rua Gonçalves Dias	116
1	58	Rua Euvécio Pinheiro	116
1	58	Rua Alvares de Azevedo	116
1	59	Rua Mal. Deodoro da Fonseca	116
1	59	Rua Alvares de Azevedo	116
1	59	Rua Euvécio Pinheiro	116
1	60	Rua Mal. Deodoro da Fonseca	116
1	60	Rua Euvécio Pinheiro	116
1	60	Rua Laudelina Felício	116
1	61	Rua José Bonifácio	88
1	61	Rua Ademar Benvindo	116
1	61	Rua Mal. Deodoro da Fonseca	116
1	61	Rua São Paulo	116

1	62	Rua Mal. Deodoro da Fonseca	116
1	62	Rua Ademar Benvindo	116
1	62	Rua Antonio Félix Fonseca	116
1	62	Rua São Paulo	116
1	63	Rua Mal. Deodoro da Fonseca	116
1	63	Rua São Paulo	116
1	63	Rua Antonio Félix Fonseca	116
1	63	Rua Pau Brasil	66
1	64	Rua Mal. Deodoro da Fonseca	116
1	64	Rua Laudelina Felício	116
1	64	Rua Antonio Félix Fonseca	116
1	64	Rua Ademar Benvindo	116
1	65	Rua Euvécio Pinheiro	116
1	65	Rua Alvares de Azevedo	116
1	65	Rua Castro Alves	116
1	65	Rua Laudelina Felício	116
1	66	Rua Euvécio Pinheiro	116
1	66	Rua Gonçalves Dias	116
1	66	Rua Castro Alves	116
1	66	Rua Alvares de Azevedo	116
1	67	Rua Euvécio Pinheiro	116
1	67	Rua Machado de Assis	116
1	67	Rua Castro Alves	116
1	67	Rua Gonçalves Dias	116
1	68	Rua Euvécio Pinheiro	116
1	68	Rua Dom José Vasquez	155
1	68	Rua Castro Alves	116
1	68	Rua Machado de Assis	116
1	69	Rua Paulista	116
1	69	Rua Cleiton dos Santos	116
1	69	Rua Josina Maria de Castro	116
1	69	BR - 235	340
1	70	Rua Josina Maria de Castro	116
1	70	Rua Cleiton dos Santos	116
1	70	Rua Prefeito Albérico Rosal	155
1	70	BR - 235	340
1	71	Rua Prefeito Albérico Rosal	155
1	71	Rua Cleiton dos Santos	123
1	71	Rua da Rodoviária	155
1	71	BR - 235	340
1	73	Rua Castro Alves	116
1	73	BR - 235	256
1	73	Avenida das Orquídeas	123
1	73	Rua Dr. João Rangel	88
1	74	Rua Castro Alves	116
1	74	Rua Dr. João Rangel	88
1	74	Rua José Lins do Rego	88
1	74	Rua Alvares de Azevedo	116
1	76	Rua Antonio Félix Fonseca	116
1	76	Rua Laudelina Felício	88

1	76	Rua José Lins do Rego	88
1	76	Rua São Paulo	88
1	77	Rua Mal. Deodoro da Fonseca	66
1	77	Rua Pau Brasil	66
1	77	Rua Araras	66
1	77	Rua Serrinha	66
1	77	Rua Serra Grande	66
1	78	Rua Prefeito Albérico Rosal	116
1	78	Rua Na. Sra. de Fátima	88
1	78	Rua Clotilde Ervasto do Nascimento	88
1	78	Rua Cleiton dos Santos	123
1	79	Rua Josina Maria de Castro	88
1	79	Rua Na. Sra. de Fátima	88
1	79	Rua Prefeito Albérico Rosal	116
1	79	Rua Cleiton dos Santos	116
1	80	Rua Prefeito Albérico Rosal	116
1	80	Rua Rdo. Piauilino dos Santos	88
1	80	Rua Clotilde Ervasto do Nascimento	88
1	80	Rua Na. Sra. de Fátima	88
1	81	Rua Josina Maria de Castro	88
1	81	Rua Rdo. Piauilino dos Santos	88
1	81	Rua Prefeito Albérico Rosal	116
1	81	Rua Na. Sra. de Fátima	88
1	82	Rua Prefeito Albérico Rosal	116
1	82	Rua José Cloves dos Santos	88
1	82	Rua Clotilde Ervasto do Nascimento	88
1	82	Rua Rdo. Piauilino dos Santos	88
1	83	Rua Josina Maria de Castro	88
1	83	Rua José Cloves dos Santos	88
1	83	Rua Prefeito Albérico Rosal	116
1	83	Rua Rdo. Piauilino dos Santos	88
1	84	Rua Clotilde Ervasto do Nascimento	88
1	84	Rua José Cloves dos Santos	88
1	84	Rua Cap. Negreiros	88
1	84	Rua Rdo. Piauilino dos Santos	88
1	85	Rua José Bonifácio	88
1	85	Rua São Paulo	116
1	85	Rua Mal. Deodoro da Fonseca	116
1	85	Rua Pau Brasil	88
1	86	Rua Castro Alves	116
1	86	Rua Alvares de Azevedo	116
1	86	Rua José Lins do Rego	116
1	86	Rua Camaçari	116
1	88	Rua Castro Alves	116
1	88	Rua Porto	116
1	88	Rua Camaçari	116
1	88	Rua José Lins do Rego	88
1	88	Rua Laudelina Felício	88
1	91	Rua Clotilde Ervasto do Nascimento	88
1	91	Rua Nonato Rosal	88

1	91	Rua Cap. Negreiros	88
1	91	Rua José Cloves dos Santos	88
1	92	Rua Prefeito Albérico Rosal	116
1	92	Rua Nonato Rosal	88
1	92	Rua Clotilde Ervasto do Nascimento	88
1	92	Rua José Cloves dos Santos	88
1	93	Rua Josina Maria de Castro	88
1	93	Rua Nonato Rosal	116
1	93	Rua Prefeito Albérico Rosal	88
1	93	Rua José Cloves dos Santos	88
1	95	Rua Josina Maria de Castro	88
1	95	Rua Rdo. Piauilino dos Santos	88
1	96	Rua Josina Maria de Castro	88
1	97	Rua Clotilde Ervasto do Nascimento	88
1	97	Rua Horácio Parente	88
1	97	Rua Cap. Negreiros	88
1	97	Rua Nonato Rosal	88
1	98	Rua Prefeito Albérico Rosal	116
1	98	Rua Horácio Parente	88
1	98	Rua Clotilde Ervasto do Nascimento	88
1	98	Rua Nonato Rosal	88
1	99	Rua Josina Maria de Castro	88
1	99	Rua Horácio Parente	88
1	99	Rua Prefeito Albérico Rosal	116
1	99	Rua Nonato Rosal	88
1	100	Rua Josina Maria de Castro	88
1	101	Rua João do Vale	76
1	101	Rua José Cloves dos Santos	76
1	102	Rua Milton Coelho	76
1	102	Rua João do Vale	76
1	102	Rua José Cloves dos Santos	76
1	103	Rua Cap. Negreiros	88
1	103	Rua Milton Coelho	76
1	103	Rua José Cloves dos Santos	76
1	104	Rua Milton Coelho	76
1	104	Rua José Cloves dos Santos	76
1	104	Rua Estado do Gurguéia	76
1	104	Rua Rdo. Piauilino dos Santos	76
1	105	Rua Cap. Negreiros	88
1	105	Rua José Cloves dos Santos	76
1	105	Rua Milton Coelho	76
1	105	Rua Rdo. Piauilino dos Santos	76
1	106	Rua Milton Coelho	76
1	106	Rua Rdo. Piauilino dos Santos	76
1	106	Rua Estado do Gurguéia	76
1	106	Rua Cleiton dos Santos	123
1	107	Rua Cap. Negreiros	88
1	107	Rua Rdo. Piauilino dos Santos	76
1	107	Rua Milton Coelho	76
1	107	Rua Cleiton dos Santos	123

1	108	Rua SD. 13	88
1	108	Rua Rdo. Piauilino dos Santos	88
1	108	Rua Cap. Negreiros	88
1	108	Rua SD. 12	88
1	109	Rua da Rodoviária	155
1	109	Rua Cleiton dos Santos	123
1	109	Rua Cap. Negreiros	155
1	109	Rua SD. 11	116
1	110	Rua da Rodoviária	155
1	110	Rua SD. 11	116
1	110	Rua Cap. Negreiros	155
1	110	BR - 235	156
1	111	Rua Rdo. Piauilino dos Santos	88
1	111	Rua Josina Maria de Castro	88
1	111	Rua Cleiton dos Santos	116
1	112	Rua São João	333
1	112	Rua Moisés Barjud	800
1	112	Avenida Getúlio Vargas	333
1	112	Rua Antistenes Rosal	333
1	113	Rua São João	203
1	113	Rua Antistenes Rosal	333
1	113	Avenida Getúlio Vargas	333
1	113	Rua José Ferreira de Castro	154
1	114	Rua São João	154
1	114	Rua José Ferreira de Castro	154
1	114	Rua Alvares de Azevedo	116
	114	Tv. Jairo Oliveira	88
1	114	Rua Jairo Oliveira	116
	114	Tv. Tomaz Basílio	88
1	114	Rua Tomaz Basílio	88
1	115	Tv. Tomaz Basílio	88
1	115	Rua Tomaz Basílio	88
1	115	Tv. Jairo Oliveira	88
1	115	Rua Jairo Oliveira	116
1	116	Tv. Tomaz Basílio	88
1	116	Rua Jairo Oliveira	116
1	116	Rua José Bonifácio	88
1	117	Rua São João	116
1	117	Rua Jairo Oliveira	116
1	117	Tv. Tomaz Basílio	88
1	117	R. SD. 96	88
1	118	Rua São José	88
1	118	Rua Santo André	154
1	118	Rua São João	116
1	118	Rua Professora Auzineide Cunha	88
1	119	Rua Pe. Francisco Vasconcelos	88
1	119	Rua São José	88
1	119	Rua Professora Auzineide Cunha	88
1	120	Rua Pe. Francisco Vasconcelos	88
1	120	Rua Pedro Soares	66

1	121	Rua Pedro Soares	66
1	124	Rua Marcos Parente	60
1	125	Rua Marcos Parente	60
1	125	R. SD. 90	60
1	125	R. SD. 91	60
	125	R. SD. 92	60
	125	R. SD. 93	60
1	125	R. SD. 94	60
1	126	R. SD. 92	60
1	126	R. SD. 94	60
1	127	Rua Marcos Parente	60
1	127	R. SD. 93	60
1	127	R. SD. 80	60
1	127	R. SD. 94	60
1	128	Rua Marcos Parente	66
1	128	R. SD. 80	60
1	128	R. SD. 94	60
1	129	R. SD. 95	66
1	129	R. SD. 89	66
1	129	R. SD. 96	66
1	129	Rua Marcos Parente	66
1	130	R. SD. 96	66
1	130	R. SD. 89	66
1	131	R. SD. 96	60
1	131	Rua Pe. Francisco Vasconcelos	88
1	131	Rua D. Pedro Pascoal	88
1	131	Rua Marcos Parente	66
1	132	Rua Professora Auzineide Cunha	88
1	132	Rua Pe. Francisco Vasconcelos	88
1	132	Rua Marcos Parente	88
1	132	Rua D. Pedro Pascoal	88
1	133	Rua Professora Auzineide Cunha	88
1	133	Rua Libânia Pessoa	88
1	133	Rua Marcos Parente	88
1	133	Rua Pe. Francisco Vasconcelos	88
1	134	Rua Professora Auzineide Cunha	88
1	134	Rua Gueges	88
1	134	R. SD. 110	88
1	134	Rua Libânia Pessoa	88
1	135	R. SD. 110	88
1	135	Rua Gueges	88
1	135	Rua Marcos Parente	88
1	136	Rua Professora Auzineide Cunha	88
1	136	Rua Alcebíades de Moraes	88
1	136	R. SD. 112	88
1	136	Rua Gueges	88
1	137	R. SD. 112	88
1	137	Rua Alcebíades de Moraes	88
1	137	R. SD. 111	88
1	137	Rua Gueges	88

1	138	R. SD. 111	88
1	138	Rua Alcebíades de Moraes	88
1	138	R. SD. 110	88
1	138	Rua Gueges	88
1	139	R. SD. 110	88
1	139	Rua Alcebíades de Moraes	88
1	139	Rua Marcos Parente	92
1	139	Rua Gueges	88
1	140	Rua Professora Auzineide Cunha	88
1	140	Rua Ten. Onofre José	88
1	140	Rua Marcos Parente	92
1	140	Rua Alcebíades de Moraes	88
1	141	Rua Ten. Onofre José	88
1	141	R. SD. 113	88
1	141	Rua São João	116
1	142	Rua Ten. Onofre José	88
1	142	Rua Professora Auzineide Cunha	88
1	142	Rua São João	116
1	142	R. SD. 113	88
1	143	Rua São João	116
1	143	Rua Chapadinha	88
1	143	Rua Chapadinha	88
1	143	Rua Chapadinha	88
1	144	Rua Marcos Parente	66
1	144	R. SD. 94	60
1	145	Rua Marcos Parente	66
1	145	Rua D. Pedro Pascoal	88
1	145	R. SD. 99	66
1	146	R. SD. 99	66
1	146	Rua Marcos Parente	88
1	146	Rua Gueges	92
1	146	R. SD. 102	66
1	147	Rua Gueges	92
1	147	Rua Marcos Parente	92
1	147	R. SD. 108	88
1	147	R. SD. 109	88
1	148	R. SD. 102	66
1	149	R. SD. 102	66
1	149	R. SD. 103	66
1	149	Rua Gueges	92
1	150	Rua Gueges	92
1	150	R. SD. 107	88
1	150	R. SD. 108	88
1	150	R. SD. 109	88
1	151	R. SD. 102	66
1	151	R. SD. 103	66
1	151	Rua Gueges	87
1	152	Rua Gueges	87
1	152	R. SD. 105	66
1	152	R. SD. 106	88

1	153	Rua Gueges	92
1	153	R. SD. 105	88
1	153	R. SD. 106	88
1	153	R. SD. 107	88
1	154	R. SD. 105	66
1	154	Rua Mal. Deodoro da Fonseca	66
1	155	Rua São João	116
1	155	Rua Chapadinha	88
1	155	Rua José Bonifácio	88
	155	Rua Marcos Parente	92
	155	R. SD. 96	88
1	155	R. SD. 108	88
1	156	Rua Mal. Deodoro da Fonseca	66
1	156	R. SD. 115	66
1	157	Rua Deodoro da Fonseca	66
1	157	R. SD. 115	66
1	157	R. SD. 117	66
1	158	Rua Mal. Deodoro da Fonseca	66
1	158	R. SD. 117	66
1	158	R. SD. 118	66
1	159	R. SD. 118	66
1	159	Rua Serra Grande	66
1	159	Rua Serra Azul	66
1	160	Rua Serra Azul	66
1	161	Rua Serrinha	66
1	161	Rua Araras	66
1	161	Rua Serra Azul	66
1	161	Rua Serra Grande	66
1	162	Rua Antonio Félix Fonseca	66
1	162	Rua Pau Brasil	66
1	162	Rua Sessenta e Cinco	66
1	162	Rua Araras	66
1	163	Rua José Lins do Rego	88
1	163	Rua São Paulo	88
1	163	Rua Lageiro	88
1	163	Rua Pau Brasil	66
1	164	Rua José Lins do Rego	88
1	164	Rua Santa Elisa	88
1	164	Rua Lageiro	88
1	164	Rua São Paulo	88
1	165	Rua Tabelaão José da Rocha	800
1	165	Rua 100	800
1	165	Avenida Getúlio Vargas	800
1	165	Rua Moisés Barjud	800
1	166	Avenida Getúlio Vargas	800
1	166	Rua 100	333
1	166	Rua Arsênio Santos	333
1	166	Rua Dom José Vasquez	333
1	167	Avenida Getúlio Vargas	800
1	167	Rua Antoninho Coêlho	333

1	167	Rua Arsênio Santos	333
1	167	Rua 100	333
1	168	Beco 25 de Dezembro	130
1	168	Rua Quintino Bocaiúva	155
1	168	Rua Dom José Vasquez	333
1	169	Rua Arsênio Santos	333
1	169	Avenida Josué Parente	480
1	169	Beco 25 de Dezembro	130
1	170	Beco 25 de Dezembro	130
1	170	Avenida Josué Parente	480
1	170	BR - 235	340
1	171	Rua Tabelaão José da Rocha	154
1	171	Rua Bela Vista	154
1	171	Rua São João	154
1	171	Rua Santo André	154
1	172	BR - 235	340
1	172	Rua Poeta da Costa e Silva	88
1	172	Rua Santa Helena	88

SETOR	QUADRA	RUA	VU
2	2	Avenida Getúlio Vargas	216
2	2	Rua Alto Alegre	155
2	3	Rua Vicente Brandão	186
2	3	Avenida Virgínio Piauilino	116
2	4	Rua Prefeito Bernadino Pinheiro	101
2	4	Avenida Virgínio Piauilino	116
2	4	Rua Vicente Brandão	186
	4	Rua Alfa	88
2	4	Rua Anil	88
2	5	Rua Nossa Senhora da Conceição	88
2	5	Rua José Cloves dos Santos	101
2	5	Rua Vicente Brandão	186
2	5	Rua Juarez Matias	101
2	6	Rua Vicente Brandão	186
2	6	Rua Antônio Marcos	105
2	6	Rua Alto Alegre	155
2	7	Rua João Pinheiro	105
2	7	Rua Alto Alegre	155
2	8	Rua Tabelaão José da Rocha	203
2	8	Rua Alto Alegre	155
2	8	Avenida Getúlio Vargas	313
2	8	Rua Seis	203
2	10	Rua do Conjunto	101
2	10	Rua Juarez Matias	101
2	10	Rua Vicente Brandão	204
2	11	Rua Tabelaão José da Rocha	203
2	11	Rua Seis	203
2	11	Avenida Getúlio Vargas	313
2	11	Vila das Mercês	218
2	13	Rua Vicente Brandão	204
2	13	Rua Manoel P. de Araújo	105
2	13	Rua Santana Alcebides Morais	105
2	13	Rua Prefeito D. Martins	88
2	15	Rua Coronel Ferreira	333
2	15	R. SD. 215	333
2	15	Rua Tabelaão José da Rocha	480
2	15	Rua Oito	333
2	16	Rua Coronel Ferreira	333
2	16	Rua Oito	333
2	16	Rua Tabelaão José da Rocha	800
2	16	Rua São Pedro	333
2	17	Rua São Miguel	203
2	17	Vila das Mercês	105
2	17	Rua Coronel Ferreira	333
2	17	Rua Nove	203
2	22	Rua Santana Alcebides Morais	88
2	22	Rua Moreira da Rocha	105
2	22	Rua Francisco Bonifácio	105

2	22	Rua Antoninho Coelho	116
2	23	Avenida Joaquim Piauilino	204
2	23	Rua Santana Alcebides Morais	88
2	23	Rua Antoninho Coelho	101
2	26	Rua Prefeito Antônio Pinheiro	88
2	26	Rua Antoninho Coelho	101
2	26	Avenida Joaquim Piauilino	204
2	26	Rua José Parente	101
2	27	Avenida Joaquim Piauilino	204
2	27	Rua Antoninho Coelho	101
2	27	Rua Santana Alcebides Morais	88
2	27	Rua José Parente	101
2	28	Rua Santana Alcebides Morais	88
2	28	Rua Antoninho Coelho	116
2	28	Rua Francisco Bonifácio	88
2	28	Rua José Parente	101
2	29	Rua Francisco Bonifácio	88
2	29	Rua Antoninho Coelho	116
2	29	Rua Pastor Valdeci Costa	116
2	29	Rua José Parente	116
2	30	Rua Pastor Valdeci Costa	116
2	30	Avenida Nicolau Barreira	203
2	30	Rua José Parente	116
2	31	Avenida Nicolau Barreira	203
2	31	Rua Antoninho Coelho	105
2	31	Rua São Miguel	203
2	31	Rua José Parente	203
2	32	Rua São Miguel	203
2	32	Rua Antoninho Coelho	203
2	32	Rua Coronel Ferreira	333
2	32	Rua José Parente	333
2	33	Rua Coronel Ferreira	333
2	33	Rua Antoninho Coelho	333
2	33	Rua Tabelaão José da Rocha	800
2	33	Rua José Parente	333
2	36	Avenida Nicolau Barreira	203
2	36	Rua José Parente	203
2	36	Rua Dr. Raimundo Santos	203
2	36	Rua Antistenes Rosal	203
2	37	Rua Pastor Valdeci Costa	116
2	37	Rua José Parente	116
2	37	Avenida Nicolau Barreira	203
2	37	Rua Antistenes Rosal	116
2	38	Rua Francisco Bonifácio	88
2	38	Rua José Parente	116
2	38	Rua Pastor Valdeci Costa	116
2	38	Rua Antistenes Rosal	116
2	39	Rua Santana Alcebides Morais	88
2	39	Rua José Parente	101
2	39	Rua Francisco Bonifácio	88

2	40	Avenida Joaquim Piauilino	204
2	40	Rua José Parente	101
2	40	Rua Santana Alcebides Morais	88
2	40	Rua Antistenes Rosal	88
2	41	Rua Prefeito Antônio Pinheiro	88
2	41	Rua José Parente	101
2	41	Avenida Joaquim Piauilino	204
2	41	Rua Antistenes Rosal	88
2	42	Rua do Conjunto	101
2	42	Rua Vicente Brandão	204
2	42	Rua Virgínio dos Santos	101
2	43	Rua Prefeito Antônio Pinheiro	88
2	43	Rua Antistenes Rosal	88
2	43	Avenida Joaquim Piauilino	204
2	43	Rua Claudomiro Barros	88
2	44	Avenida Joaquim Piauilino	204
2	44	Rua Antistenes Rosal	88
2	44	Rua Santana Alcebides Morais	88
2	44	Rua Claudomiro Barros	101
2	45	Rua Santana Alcebides Morais	88
2	45	Rua Francisco Bonifácio	88
2	45	Rua Claudomiro Barros	101
2	46	Rua Francisco Bonifácio	88
2	46	Rua Antistenes Rosal	116
2	46	Rua Pastor Valdeci Costa	116
2	46	Rua Claudomiro Barros	101
2	48	Avenida Nicolau Barreira	203
2	48	Rua Antistenes Rosal	203
2	48	Rua Dr. Raimundo Santos	203
2	49	Rua Dr. Raimundo Santos	203
2	49	Rua Moisés Barjud	333
2	49	Rua São José	333
2	49	Rua Antistenes Rosal	203
2	50	Rua São José	333
2	50	Rua Moisés Barjud	333
2	50	Rua Doze	333
2	50	Rua Antistenes Rosal	203
2	51	Rua Doze	333
2	51	Rua Moisés Barjud	333
2	51	Rua Tabelaão José da Rocha	333
2	51	Rua Antistenes Rosal	333
2	52	Rua São José	203
2	52	Rua Antistenes Rosal	203
2	52	Rua Tabelaão José da Rocha	203
2	52	Rua Odilon Parente	154
2	53	Rua Dr. Raimundo Santos	203
2	53	Rua Antistenes Rosal	203
2	53	Rua São José	203
2	53	Rua Odilon Parente	154
2	54	Rua Dr. Raimundo Santos	204

2	54	Rua Odilon Parente	154
2	54	Rua Floresta Moderna	154
2	54	Rua Clara Medeiros	154
2	55	Rua Floresta Moderna	154
2	55	Rua Odilon Parente	154
2	55	Rua São José	154
2	55	Rua Clara Medeiros	154
2	56	Rua São José	154
2	56	Rua Odilon Parente	154
2	56	Rua Salomão Medeiros	154
2	56	Rua Clara Medeiros	154
2	57	Rua Salomão Medeiros	154
2	57	Rua Odilon Parente	154
2	57	Rua Tabelaio José da Rocha	203
2	57	Rua José Ferreira de Castro	154
2	59	Rua Floresta Moderna	154
2	59	Rua Clara Medeiros	154
2	59	Rua São José	154
2	59	Rua José Ferreira de Castro	154
2	60	Rua Clara Medeiros	154
2	60	Rua Floresta Moderna	154
2	60	Rua José Ferreira de Castro	154
2	61	Tv. Dr. Rodrigo Santos	116
2	61	Rua Dr. Raimundo Santos	203
2	61	Rua José Ferreira de Castro	154
2	62	Av. Nicolau Barreira	203
2	62	Rua Dr. Raimundo Santos	203
2	62	Tv. Dr. Rodrigo Santos	116
2	64	Rua Santana Alcebides Morais	88
2	64	Rua Claudomiro Barros	101
2	64	Rua Francisco Bonifácio	88
2	64	Rua Vereador Mundico Mendes	88
2	65	Avenida Joaquim Piauilino	204
2	65	Rua Claudomiro Barros	101
2	65	Rua Santana Alcebides Morais	88
2	65	Rua Vereador Mundico Mendes	88
2	66	Rua Prefeito Antônio Pinheiro	88
2	66	Rua Claudomiro Barros	88
2	66	Avenida Joaquim Piauilino	204
2	66	Rua Vereador Mundico Mendes	88
2	67	Rua Prefeito Antônio Pinheiro	66
2	67	Rua Antonio Ferreira Cavalcante	150
2	67	Avenida Joaquim Piauilino	186
2	67	Rua União	66
2	68	Rua Santana Alcebides Morais	88
2	68	Rua Vereador Mundico Mendes	88
2	68	Rua Francisco Bonifácio	88
2	68	Rua Antonio Ferreira Cavalcante	88
2	70	Rua Francisco Bonifácio	88
2	70	Rua Vereador Mundico Mendes	88

2	70	Rua Pastor Valdeci Costa	88
2	70	Rua Cons. Benvindo	88
2	71	Rua Pedro Soares	101
2	71	Avenida Nicolau Barreira	164
2	71	Tv. Dr. Rodrigo Santos	116
2	71	Rua Dr. Raimundo Santos	203
2	72	Rua Pedro Soares	101
2	72	Rua Dr. Raimundo Santos	203
2	72	Tv. Dr. Rodrigo Santos	116
2	72	Rua José Ferreira de Castro	116
2	73	Rua Pedro Soares	101
2	73	Rua José Ferreira de Castro	116
2	73	Tv. Dr. Rodrigo Santos	116
2	73	Rua Bela Vista	116
2	74	Tv. Dr. Rodrigo Santos	116
2	74	Rua José Ferreira de Castro	154
2	74	Rua Floresta Moderna	154
2	74	Rua Bela Vista	116
2	75	Rua Floresta Moderna	154
2	75	Rua José Ferreira de Castro	154
2	75	Rua São José	154
2	75	Rua Bela Vista	116
2	76	Rua São José	154
2	76	Rua José Ferreira de Castro	154
2	76	Rua Salomão Medeiros	154
2	76	Rua Bela Vista	154
2	77	Rua Salomão Medeiros	154
2	77	Rua José Ferreira de Castro	154
2	77	Rua Tabelaio José da Rocha	154
2	77	Rua Bela Vista	154
2	78	Rua São José	116
2	78	Rua Bela Vista	154
2	78	Rua Tabelaio José da Rocha	154
2	78	Rua Piauí	116
2	79	Rua São José	88
2	79	Rua Piauí	116
2	80	Rua Floresta Moderna	116
2	80	Rua Bela Vista	116
2	80	Rua São José	116
2	80	Rua Piauí	116
2	81	Tv. Dr. Rodrigo Santos	88
2	81	Rua Piauí	116
2	81	Rua São José	88
2	81	Rua Pe. Francisco Vasconcelos	88
2	82	Tv. Dr. Rodrigo Santos	116
2	82	Rua Bela Vista	116
2	82	Rua Floresta Moderna	116
2	82	Rua Piauí	116
2	83	Rua Pedro Soares	101
2	83	Rua Bela Vista	116

2	83	Tv. Dr. Rodrigo Santos	116
2	83	Rua Piauí	116
2	84	Rua Pedro Soares	88
2	84	Rua Piauí	116
2	84	Tv. Dr. Rodrigo Santos	88
2	84	Rua Professor Delfino Barbosa	88
2	85	Rua Professora Arlinda Piauilino	88
2	85	Rua Piauí	92
2	85	Rua Pedro Soares	88
2	85	Rua Professor Malaquias Antônio	88
2	86	Rua Professora Arlinda Piauilino	92
2	86	Rua Bela Vista	101
2	86	Rua Pedro Soares	101
2	86	Rua Piauí	92
2	87	Rua Professora Arlinda Piauilino	92
2	87	Rua José Ferreira de Castro	101
2	87	Rua Pedro Soares	101
2	87	Rua Bela Vista	101
2	88	Rua Dr. Raimundo Santos	134
2	88	Rua Pedro Soares	101
2	88	Rua José Ferreira de Castro	101
2	90	Rua Professora Arlinda Piauilino	92
2	90	Avenida Nicolau Barreira	134
2	90	Rua Pedro Soares	101
2	90	Rua Dr. Raimundo Santos	134
2	91	Rua Professora Arlinda Piauilino	92
2	91	Rua Itainópolis	92
2	91	Avenida Nicolau Barreira	134
2	92	Rua Prefeito Antônio Pinheiro	66
2	92	Rua União	66
2	92	Avenida Joaquim Piauilino	186
2	92	Rua Rdo. Batista de Oliveira	66
2	93	Rua Isildinha Piauilino	66
2	93	Rua Antonio Ferreira Cavalcante	150
2	93	Rua Prefeito Antônio Pinheiro	66
2	93	Rua Rdo. Batista de Oliveira	66
2	98	Rua Rdo. Batista de Oliveira	92
2	98	Avenida Nicolau Barreira	92
2	98	Rua Professora Arlinda Piauilino	92
2	98	Avenida Dr. Rdo. Santos	123
2	99	Rua Rdo. Batista de Oliveira	92
2	99	Avenida Dr. Rdo. Santos	123
2	99	Rua Professora Arlinda Piauilino	92
2	99	Rua Bela Vista	92
2	100	Rua Rdo. Batista de Oliveira	92
2	100	Rua Bela Vista	92
2	100	Rua Professora Arlinda Piauilino	92
2	100	Rua Piauí	92
2	103	Rua Edson Parente	66
2	103	Rua Vicência Rosal	66

2	103	Rua Rdo. Batista de Oliveira	92
2	103	Rua Piauí	66
2	104	Rua Liduína das Neves Rocha	66
2	104	Avenida Dr. Rdo. Santos	92
2	104	Rua Com. Rodrigues Coelho	66
2	104	Rua Erson do Ó	66
2	105	Rua Liduína das Neves Rocha	66
2	105	Rua Erson do Ó	66
2	105	Rua Com. Rodrigues Coelho	66
2	105	Rua Vicência Rosal	60
2	106	Avenida Dr. Rdo. Santos	92
2	106	Rua Rdo. Batista de Oliveira	92
2	106	Rua Vicência Rosal	66
2	106	Rua Com. Rodrigues Coelho	66
2	109	Rua Isildinha Piauilino	88
2	109	Rua Professora Joanita Piauilino	101
2	109	Rua Pref. Antônio Pinheiro	88
2	109	Rua São Francisco	101
2	110	Rua Prefeito Antônio Pinheiro	88
2	110	Rua Professora Joanita Piauilino	101
2	110	Avenida Joaquim Piauilino	204
2	110	Rua São Francisco	101
2	111	Rua Prefeito Antônio Pinheiro	88
2	111	Rua São Francisco	101
2	111	Avenida Joaquim Piauilino	204
2	111	Rua Antoninho Coelho	101
2	112	Rua Prefeito Antônio Rodrigues Coelho	101
2	112	Rua São Francisco	101
2	112	Rua Prefeito Antônio Pinheiro	88
2	112	Rua Antoninho Coelho	101
2	114	Avenida Joaquim Piauilino	204
2	114	Rua Professora Joanita Piauilino	88
2	114	Rua Santana Alcebides Morais	88
2	115	Avenida Joaquim Piauilino	204
2	115	Rua Prefeito D. Martins	88
2	115	Rua Santana Alcebides Morais	88
2	115	Rua Professora Joanita Piauilino	88
2	118	Rua Francisco Bonifácio	105
2	118	Rua Santo André	105
2	118	Rua Pastor Valdeci Costa	105
2	118	Rua Moreira da Rocha	105
2	119	Rua Santana Alcebides Morais	88
2	119	Rua Valdemar Rosal	105
2	119	Rua Francisco Bonifácio	105
2	119	Rua Moreira da Rocha	105
2	120	Rua Francisco Bonifácio	105
2	120	Rua Moreira da Rocha	105
2	120	Rua Pastor Valdeci Costa	105
2	120	Rua Ceará	105
2	121	Rua Francisco Bonifácio	105

2	121	Rua Ceará	105
2	121	Rua Pastor Valdeci Costa	116
2	121	Rua Antoninho Coelho	116
2	123	Rua Cons. Fenelon Coelho	66
2	123	Rua Prof. Ant. Antunes	66
2	123	Rua Cons. Joaquim Saraiva	66
2	123	Rua Edson Parente	66
2	124	Avenida Dr. Rdo. Santos	92
2	124	Rua Liduína das Neves Rocha	66
2	124	Rua Erson do Ó	60
2	124	Rua Papa Bento XV	60
2	125	Rua Rubem Braga	66
2	125	Rua Rdo. Batista de Oliveira	92
2	125	Avenida Dr. Rdo. Santos	92
2	126	Avenida Dr. Rdo. Santos	92
2	126	Rua Papa Bento XV	60
2	126	Rua SD. 67	60
2	126	Rua SD. 66	92
2	127	Rua SD. 67	60
2	127	Rua SD. 69	60
2	127	Rua SD. 68	60
2	127	Rua SD. 66	92
2	128	Rua SD. 67	60
2	128	Rua Papa Bento XV	60
2	128	Rua Piauí	60
2	128	Rua SD. 69	60
2	129	Rua Erson do Ó	60
2	129	Rua SD. 70	60
2	129	Rua Piauí	60
2	129	Rua Papa Bento XV	60
2	130	Rua Piauí	60
2	130	Rua SD. 71	60
2	130	Rua SD. 74	60
2	130	Rua SD. 69	60
2	131	Rua Piauí	60
2	131	Rua SD. 73	60
2	131	Rua SD. 72	60
2	131	Rua SD. 71	60
2	132	Rua Piauí	60
2	132	Rua Olinda Borges	60
2	132	Rua SD. 72	60
2	132	Rua SD. 73	60
2	133	Rua Erson do Ó	60
2	133	Rua Maria da G. Pires	60
2	133	Rua Vicência Rosal	60
2	133	Rua SD. 70	60
2	134	Rua Vicência Rosal	60
2	134	Rua Liduína das Neves Rocha	66
2	134	Rua Piauí	60
2	135	Rua Erson do Ó	60

2	135	Rua Liduína das Neves Rocha	66
2	135	Rua Vicência Rosal	60
2	135	Rua Maria da G. Pires	60
2	136	Rua Piauí	60
2	136	Rua Poty	60
2	136	Rua Cons. Fenelon Coelho	60
2	136	Rua Olinda Borges	60
2	137	Rua Piauí	60
2	137	Rua Cons. Fenelon Coelho	60
2	137	Rua Poty	60
2	138	Rua Cons. Fenelon Coelho	66
2	138	Rua Picos	66
2	138	Rua Olinda Borges	60
2	139	Rua Piauí	60
2	139	Rua Picos	66
2	140	Rua Vicência Rosal	60
2	140	Rua Edson Parente	66
2	140	Rua Piauí	60
2	140	Rua Liduína das Neves Rocha	66
2	141	Rua SD. 72	60
2	141	Rua SD. 73	60
2	141	Rua SD. 74	60
2	141	Rua SD. 71	60
2	142	Rua SD. 72	60
2	142	Rua Olinda Borges	60
2	142	Rua SD. 75	60
2	142	Rua SD. 73	60
2	143	Rua Cons. Fenelon Coelho	66
2	143	Rua SD. 75	60
2	143	Rua Olinda Borges	60
2	144	Rua Cons. Fenelon Coelho	66
2	144	Rua Patos	66
2	144	Rua Cons. Joaquim Saraiva	66
2	145	Rua Cons. Joaquim Saraiva	66
2	145	Rua Natal	66
2	145	Rua SD. 75	60
2	145	Rua Cons. Fenelon Coelho	66
2	146	Rua Cons. Fenelon Coelho	66
2	146	Rua Edson Parente	66
2	146	Rua Cons. Joaquim Saraiva	66
2	146	Rua Patos	66
2	147	Rua Piauí	66
2	147	Rua Edson Parente	66
2	147	Rua Cons. Fenelon Coelho	66
2	147	Rua Picos	66
2	148	Rua Piauí	66
2	148	Rua Prata	66
2	148	Rua Cons. Fenelon Coelho	66
2	148	Rua Edson Parente	66
2	149	Rua SD. 75	60

2	149	Rua SD. 74	60
2	149	Rua SD. 77	60
2	149	Rua SD. 76	60
2	150	Rua SD. 75	60
2	150	Rua SD. 78	60
2	150	Rua SD. 79	60
2	151	Rua Cons. Joaquim Saraiva	66
2	151	Rua Coriolano Mendes	66
2	151	Rua SD. 78	60
2	151	Rua Natal	66
2	152	Rua Cons. Joaquim Saraiva	66
2	152	Rua Prof. Ant. Antunes	66
2	152	Rua Profa. Clotildes Noronha	66
2	152	Rua Coriolano Mendes	66
2	153	Rua Profa. Clotildes Noronha	66
2	153	Rua Prof. Ant. Antunes	66
2	153	Rua SD. 78	60
2	153	Rua Coriolano Mendes	66
2	154	Rua Piauí	92
2	154	Rua Prof. Ant. Antunes	66
2	154	Rua Prof. M. Antunes	88
2	154	Rua Prata	66
2	155	Rua Professor Malaquias Antônio	88
2	155	Rua Lourenço Cândido	88
2	155	Rua Itu	88
2	155	Rua Professora Arlinda Piauilino	88
2	155	Rua Prof. M. Antunes	88
2	156	Rua Lourenço Cândido	88
2	156	Rua Pedro Soares	88
2	156	Rua Irã	88
2	156	Rua Orós	88
2	157	Rua Lourenço Cândido	88
2	157	Rua Pe. Francisco Vasconcelos	88
2	157	Rua Pedro Soares	88
2	158	Rua Professor Delfino Barbosa	88
2	158	Rua Pe. Francisco Vasconcelos	88
2	158	Rua Lourenço Cândido	88
2	159	Rua Isildinha Piauilino	66
2	159	Rua Mel. Alberico Ramos	66
2	159	Rua Rubem Braga	66
2	160	Rua Isildinha Piauilino	66
2	160	Rua Rdo. Batista de Oliveira	66
2	160	Rua Prefeito Antônio Pinheiro	66
2	160	Rua Mel. Alberico Ramos	66
2	161	Rua Prefeito Antônio Pinheiro	66
2	161	Rua Rdo. Batista de Oliveira	66
2	161	Rua Rubem Braga	66
2	161	Rua Mel. Alberico Ramos	66
2	162	Avenida Joaquim Piauilino	186
2	162	Rua Professora Arlinda Piauilino	92

2	162	Avenida Nicolau Barreira	92
2	162	Rua Rdo. Batista de Oliveira	92
2	163	Avenida Joaquim Piauilino	186
2	163	Rua Antonio Ferreira Cavalcante	88
2	163	Rua Itanópolis	92
2	163	Rua Professora Arlinda Piauilino	92
2	164	Rua Isildinha Piauilino	88
2	164	Rua Vereador Mundico Mendes	88
2	164	Avenida Joaquim Piauilino	204
2	164	Rua Antonio Ferreira Cavalcante	150
2	165	Avenida Joaquim Piauilino	204
2	165	Rua Vereador Mundico Mendes	88
2	165	Rua Santana Alcebides Morais	88
2	165	Rua Antonio Ferreira Cavalcante	88
2	166	Rua Isildinha Piauilino	88
2	166	Rua Claudomiro Barros	88
2	166	Rua Prefeito Antônio Pinheiro	88
2	166	Rua Vereador Mundico Mendes	88
2	167	Rua Isildinha Piauilino	88
2	167	Rua José Parente	88
2	167	Rua Agricolândia	88
2	167	Rua Claudomiro Barros	88
2	168	Rua Agricolândia	88
2	168	Rua Antistenes Rosal	88
2	168	Rua Prefeito Antônio Pinheiro	88
2	168	Rua Claudomiro Barros	88
2	169	Rua Agricolândia	88
2	169	Rua José Parente	101
2	169	Rua Prefeito Antônio Pinheiro	88
2	169	Rua Antistenes Rosal	88
2	170	Rua São Francisco	101
2	170	Rua Prefeito Antônio Rodrigues Coelho	101
2	170	Rua Antoninho Coelho	101
2	171	Rua Professora Maria Emília Santos	77
2	171	Rua Professora Joanita Piauilino	101
2	171	Rua Antônio João de Macedo	77
2	171	Rua São Francisco	77
2	172	Rua Antônio João de Macedo	77
2	172	Rua Professora Joanita Piauilino	101
2	172	Rua Pe. Carlos Martinez	77
2	172	Rua São Francisco	77
2	173	Rua Pe. Carlos Martinez	77
2	173	Rua Professora Joanita Piauilino	101
2	173	Rua Edilmar Figueiredo	77
2	173	Rua São Francisco	77
2	174	Rua Edilmar Figueiredo	88
2	174	Rua Professora Joanita Piauilino	101
2	174	Rua Vereador Rdo. Bezerra	88
2	174	Rua São Francisco	101
2	175	Rua Vereador Rdo. Bezerra	88

2	175	Rua Professora Joanita Piauilino	101
2	175	Rua Prefeito Antônio Rodrigues Coelho	101
2	175	Rua São Francisco	101
2	176	Rua Prefeito Antônio Rodrigues Coelho	101
2	176	Rua Professora Joanita Piauilino	101
2	176	Rua Isildinha Piauilino	88
2	176	Rua São Francisco	101
2	177	Rua Professora Maria Emília Santos	77
2	177	Rua Professora Marilene Piauilino	77
2	177	Rua Antônio João de Macedo	77
2	177	Rua Professora Joanita Piauilino	101
2	178	Rua Antônio João de Macedo	77
2	178	Rua Professora Marilene Piauilino	77
2	178	Rua Edilmar Figueiredo	77
2	178	Rua Professora Joanita Piauilino	101
2	179	Rua Edilmar Figueiredo	77
2	179	Rua Professora Marilene Piauilino	77
2	179	Rua Vereador Rdo. Bezerra	101
2	179	Rua Professora Joanita Piauilino	101
2	180	Rua Vereador Rdo. Bezerra	101
2	180	Rua Professora Marilene Piauilino	101
2	180	Rua Prefeito Antônio Rodrigues Coelho	101
2	180	Rua Professora Joanita Piauilino	101
2	181	Rua Prefeito Antônio Rodrigues Coelho	101
2	181	Rua Professora Marilene Piauilino	88
2	181	Rua Isildinha Piauilino	88
2	181	Rua Professora Joanita Piauilino	101
2	182	Rua Professora Maria Emília Santos	77
2	182	Rua Dario Martins	77
2	182	Rua Antônio João de Macedo	77
2	182	Rua Professora Marilene Piauilino	77
2	183	Rua Antônio João de Macedo	77
2	183	Rua Dario Martins	77
2	183	Rua Edilmar Figueiredo	77
2	183	Rua Professora Marilene Piauilino	77
2	184	Rua Edilmar Figueiredo	77
2	184	Rua Dario Martins	77
2	184	Rua Vereador Rdo. Bezerra	88
2	184	Rua Professora Marilene Piauilino	77
2	185	Rua Vereador Rdo. Bezerra	88
2	185	Rua Dario Martins	88
2	185	Rua Prefeito Antônio Rodrigues Coelho	88
2	185	Rua Professora Marilene Piauilino	101
2	186	Rua Prefeito Antônio Rodrigues Coelho	88
2	186	Rua Pref. D. Martins	101
2	186	Rua Isildinha Piauilino	88
2	186	Rua Professora Marilene Piauilino	88
2	187	Rua Isildinha Piauilino	88
2	187	Rua Pref. D. Martins	101
2	187	Rua Prefeito Antônio Pinheiro	88

2	187	Rua Professora Joanita Piauilino	101
2	188	Rua Prefeito Antônio Pinheiro	88
2	188	Avenida Joaquim Piauilino	204
2	188	Rua Professora Joanita Piauilino	101
2	189	Rua Professora Maria Emília Santos	77
2	189	Rua Santo Agostinho	77
2	189	Rua Antônio João de Macedo	77
2	189	Rua Dario Martins	77
2	190	Rua Antônio João de Macedo	77
2	190	Rua Santo Agostinho	77
2	190	Rua Edilmar Figueiredo	77
2	190	Rua Dario Martins	77
2	191	Rua Edilmar Figueiredo	77
2	191	Rua Virgínio dos Santos	101
2	191	Rua Vereador Rdo. Bezerra	88
2	191	Rua Dario Martins	77
2	192	Rua Vereador Rdo. Bezerra	88
2	192	Rua Virgínio dos Santos	101
2	192	Rua Dario Martins	88
2	193	Rua Professora Maria Emília Santos	77
2	193	Rua Virgínio dos Santos	77
2	193	Rua Antônio João de Macedo	77
2	193	Rua Santo Agostinho	77
2	194	Rua Antônio João de Macedo	77
2	194	Rua Virgínio dos Santos	77
2	194	Rua Edilmar Figueiredo	77
2	194	Rua Santo Agostinho	77
2	195	Rua Professora Maria Emília Santos	77
2	195	Anel Viário	77
2	195	Rua Antônio João de Macedo	77
2	195	Rua Virgínio dos Santos	77
2	196	Rua Antônio João de Macedo	77
2	196	Rua Juarez Matias	77
2	196	Rua Extrema	77
2	196	Rua Virgínio dos Santos	77
2	197	Rua Extrema	77
2	197	Rua Juarez Matias	77
2	197	Rua Edilmar Figueiredo	77
2	197	Rua Virgínio dos Santos	77
2	198	Rua Edilmar Figueiredo	77
2	198	Rua Juarez Matias	77
2	198	Rua AD SD. 7	101
2	198	Rua Virgínio dos Santos	77
2	199	Rua AD SD. 7	101
2	199	Rua AD SD. 4	101
2	199	Rua Vereador Rdo. Bezerra	101
2	199	Rua Virgínio dos Santos	101
2	200	Rua Ad SD. 7	101
2	200	Rua Juarez Matias	101
2	200	Rua Vereador Rdo. Bezerra	101

2	200	Rua AD SD. 4	101
2	201	Rua Vereador Rdo. Bezerra	101
2	201	Rua AD SD. 4	101
2	201	Rua AD SD. 6	101
2	201	Rua Virgínio dos Santos	101
2	202	Rua Vereador Rdo. Bezerra	101
2	202	Rua Juarez Matias	101
2	202	Rua AD SD. 6	101
2	202	Rua AD SD. 4	101
2	203	Rua AD SD. 6	101
2	203	Rua AD SD. 4	101
2	203	Rua AD SD. 5	101
2	203	Rua Pref. D. Martins	101
2	204	Rua AD SD. 6	101
2	204	Rua Juarez Matias	101
2	204	Rua AD SD. 5	101
2	204	Rua AD SD. 4	101
2	205	Rua AD SD. 5	101
2	205	Rua AD SD. 4	101
2	205	Rua do Conjunto	101
2	205	Rua Pref. D. Martins	101
2	206	Rua AD SD. 5	101
2	206	Rua Juarez Matias	101
2	206	Rua do Conjunto	101
2	206	Rua AD SD. 4	101
2	207	Rua Astrogildo Piauilino	88
2	207	Rua João Albuquerque Rodrigues	88
2	207	Rua Horácio Parente	88
2	207	Rua Juarez Matias	101
2	208	Rua Horácio Parente	88
2	208	Rua João Albuquerque Rodrigues	88
2	208	Rua Prefeito Bernardino Pinheiro	101
2	208	Rua Juarez Matias	101
2	209	Rua Prefeito Bernardino Pinheiro	101
2	209	Rua João Albuquerque Rodrigues	88
2	209	Rua Nossa Senhora da Conceição	88
2	209	Rua Juarez Matias	101
2	210	Rua Astrogildo Piauilino	88
2	210	Rua José Cloves dos Santos	101
2	210	Rua Horácio Parente	88
2	210	Rua João Albuquerque Rodrigues	88
2	211	Rua Horácio Parente	88
2	211	Rua José Cloves dos Santos	101
2	211	Rua Prefeito Bernadino Pinheiro	101
2	211	Rua João Albuquerque Rodrigues	88
2	212	Rua Prefeito Bernadino Pinheiro	101
2	212	Rua José Cloves dos Santos	101
2	212	Rua Nossa Senhora da Conceição	88
2	212	Rua João Albuquerque Rodrigues	88
2	213	Rua Astrogildo Piauilino	77

2	213	Tv. Pedro C. Arnaldo	77
2	213	Rua Horácio Parente	77
2	213	Rua José Cloves dos Santos	101
2	214	Rua Horácio Parente	77
2	214	Tv. Cap. Guilherme Medeiros	77
2	214	Rua Prefeito Bernadino Pinheiro	101
2	214	Rua José Cloves dos Santos	101
2	215	Rua Prefeito Bernadino Pinheiro	101
2	215	Rua Anil	88
2	215	Rua Vicente Brandão	186
2	215	Rua José Cloves dos Santos	101
2	216	Anel Viário	77
2	216	Rua Horácio Parente	77
2	216	Tv. Pedro C. Arnaldo	77
2	217	Rua Horácio Parente	77
2	217	Avenida Virgínio Piauilino	77
2	217	Rua Prefeito Bernadino Pinheiro	101
2	217	Tv. Cap. Guilherme Medeiros	77
2	218	Rua Santana Alcebides Moraes	105
2	218	Rua Santo André	105
2	218	Rua Francisco Bonifácio	105
2	218	Rua Valdemar Rosal	105
2	219	Rua Santana Alcebides Moraes	105
2	219	Rua Flávia Pinheiro	105
2	219	Rua Francisco Bonifácio	105
2	219	Rua Santo André	105
2	220	Rua Santana Alcebides Moraes	105
2	220	Rua Bernadino Pinheiro	105
2	220	Rua Francisco Bonifácio	105
2	220	Rua Flávia Pinheiro	105
2	221	Rua Santana Alcebides Moraes	105
2	221	Rua Manoel P. de Araújo	105
2	221	Rua Francisco Bonifácio	105
2	221	Rua Bernadino Pinheiro	105
2	222	Rua Santana Alcebides Moraes	105
2	222	Rua Alvorada	105
2	222	Rua Francisco Bonifácio	105
2	222	Rua Manoel P. de Araújo	105
2	223	Rua Santana Alcebides Moraes	105
2	223	Rua Manuelito Pinheiro	105
2	223	Rua Francisco Bonifácio	105
2	223	Rua Alvorada	105
2	224	Rua Vicente Brandão	204
2	224	Rua Manuelito Pinheiro	105
2	224	Rua Santana Alcebides Moraes	105
2	224	Rua Manoel P. de Araújo	105
2	225	Rua Vicente Brandão	204
2	225	Rua Alto Alegre	155
2	225	Rua Francisco Bonifácio	105
2	225	Rua Manuelito Pinheiro	105

2	226	Rua Francisco Bonifácio	105
2	226	Rua Alto Alegre	155
2	226	Rua João Pinheiro	105
2	226	Rua Manuelito Pinheiro	105
2	227	Rua Francisco Bonifácio	105
2	227	Rua Flávia Pinheiro	105
2	227	Rua Santo André	105
2	228	Rua Francisco Bonifácio	105
2	228	Rua Bernadino Pinheiro	105
2	228	Rua Santo André	105
2	229	Rua João Pinheiro	105
2	229	Rua Alvorada	105
2	229	Rua Bernadino Pinheiro	105
2	230	Rua Francisco Bonifácio	105
2	230	Rua Manoel P. de Araújo	105
2	230	Rua João Pinheiro	105
2	231	Rua Francisco Bonifácio	105
2	231	Rua Alvorada	105
2	231	Rua João Pinheiro	105
2	231	Rua Manoel P. de Araújo	105
2	232	Rua Francisco Bonifácio	105
2	232	Rua Gilbués	105
2	232	Rua João Pinheiro	105
2	232	Rua Alvorada	105
2	233	Rua João Pinheiro	105
2	233	Rua SD. 8	105
2	233	Rua SD. 220	105
2	233	Rua Alvorada	105
2	234	Rua Francisco Bonifácio	105
2	234	Rua Manuelito Pinheiro	105
2	234	Rua João Pinheiro	105
2	234	Rua Gilbués	105
2	235	Rua João Pinheiro	105
2	235	Rua Expedito Pinheiro	105
2	235	Rua SD. 8	105
2	236	Rua João Pinheiro	105
2	236	Rua Alto Alegre	155
2	236	Rua Tabelião José da Rocha	105
2	236	Rua Expedito Pinheiro	105
2	237	Rua Coronel Ferreira	105
2	237	Rua SD. 215	333
2	237	Rua Tabelião José da Rocha	480
2	237	Rua SD. 221	105
2	238	Rua SD. 221	105
2	238	Rua Tabelião José da Rocha	203
2	238	Rua SD. 222	105
2	239	Rua São Miguel	203
2	239	Rua São Pedro	203
2	239	Rua Coronel Ferreira	333
2	239	Rua Antoninho Coelho	203

2	240	Rua Coronel Ferreira	333
2	240	Rua São Pedro	333
2	240	Rua Tabelaão José da Rocha	800
2	240	Rua Antoninho Coelho	333
2	241	Rua São Miguel	203
2	241	Rua Nove	203
2	241	Rua Coronel Ferreira	333
2	241	Rua São Pedro	203
2	242	Avenida Nicolau Barreira	203
2	242	Rua São Miguel	203
2	242	Rua Antoninho Coelho	105
2	243	Rua Antônio Marcos	105
2	243	Rua João Pinheiro	105
2	243	Rua Alto Alegre	155
2	244	Avenida Virgínio Piauilino	116
2	244	Anel Viário	101
2	245	Rua Dr. Raimundo Santos	203
2	245	Rua José Parente	333
2	245	Rua Coronel Ferreira	333
2	245	Rua Moisés Barjud	333
2	246	Rua Coronel Ferreira	333
2	246	Rua José Parente	333
2	246	Rua Doze	333
2	246	Rua Moisés Barjud	333
2	247	Rua Doze	333
2	247	Rua José Parente	333
2	247	Rua Tabelaão José da Rocha	800
2	247	Rua Moisés Barjud	333

SETOR	QUADRA	RUA	VU
3	1	Rua Pedro II	123
3	1	Rua Antonio Ferreira Cavalcante	130
3	1	Rua Isildinha Piauilino	66
3	2	Rua Leondina Santos	123
3	2	Rua Valdemar Folha	123
3	2	Rua Pedro II	123
3	3	Rua Leondina Santos	123
3	3	Rua Antonio Ferreira Cavalcante	130
3	3	Rua Pedro II	123
3	3	Rua Valdemar Folha	123
3	4	Rua Profa. Maria B. de Menezes	123
3	4	Rua Valdemar Folha	123
3	4	Rua Leondina Santos	123
3	5	Rua Profa. Maria B. de Menezes	123
3	5	Rua Antonio Ferreira Cavalcante	130
3	5	Rua Leondina Santos	123
3	5	Rua Valdemar Folha	123
3	6	Rua Luciano Nunes Fernandes	123
3	6	Rua Valdemar Folha	123
3	6	Rua Profa. Maria B. de Menezes	123
3	7	Rua Luciano Nunes Fernandes	123
3	7	Rua Antonio Ferreira Cavalcante	130
3	7	Rua Profa. Maria B. de Menezes	123
3	7	Rua Valdemar Folha	123
3	8	Rua Helena Piauilino	123
3	8	Rua Valdemar Folha	123
3	8	Rua Luciano Nunes Fernandes	123
3	9	Rua Helena Piauilino	123
3	9	Rua Antonio Ferreira Cavalcante	130
3	9	Rua Luciano Nunes Fernandes	123
3	9	Rua Valdemar Folha	123
3	10	Rua Valdemar Folha	115
3	10	Rua Helena Piauilino	123
3	11	Rua João Cabral de Melo Neto	115
3	11	Rua Antonio Ferreira Cavalcante	123
3	11	Rua Helena Piauilino	123
3	11	Rua Graça Aranha	115
3	11	Rua Valdemar Folha	115
3	12	Rua Parnaguá	84
3	12	Rua Antonio Ferreira Cavalcante	123
3	12	Rua João Cabral de Melo Neto	115
3	13	Rua Corrente	84
3	13	Rua Antonio Ferreira Cavalcante	110
3	13	Rua Parnaguá	84
3	14	Rua Cristino Castro	84
3	14	Rua Antonio Ferreira Cavalcante	110
3	14	Rua Corrente	84
3	15	Rua CA SD. 1	84

3	15	Rua Antonio Ferreira Cavalcante	110
3	15	Rua Cristino Castro	84
3	16	Rua Antonio Ferreira Cavalcante	110
3	16	Rua CA SD. 1	84
3	17	Rua Pedro II	123
3	17	Rua Vereador Mundico Mendes	88
3	17	Rua Isildinha Piauilino	88
3	17	Rua Antonio Ferreira Cavalcante	130
3	18	Rua Leondina Santos	123
3	18	Rua Vereador Mundico Mendes	88
3	18	Rua Pedro II	123
3	18	Rua Antonio Ferreira Cavalcante	130
3	19	Rua Profa. Maria B. de Menezes	123
3	19	Rua Olegário Catarino	88
3	19	Rua Leondina Santos	123
3	19	Rua Antonio Ferreira Cavalcante	130
3	20	Rua Luciano Nunes Fernandes	123
3	20	Rua Profa. Maria B. de Menezes	123
3	20	Rua Antonio Ferreira Cavalcante	130
3	21	Rua Helena Piauilino	123
3	21	Rua Luciano Nunes Fernandes	123
3	21	Rua Antonio Ferreira Cavalcante	130
3	22	Rua Graça Aranha	115
3	22	Rua Helena Piauilino	115
3	22	Rua Antonio Ferreira Cavalcante	123
3	23	Rua Gilberto Freire	115
3	23	Rua Graça Aranha	115
3	23	Rua Antonio Ferreira Cavalcante	123
3	24	Rua Picos	115
3	24	Rua Gilberto Freire	115
3	24	Rua Antonio Ferreira Cavalcante	123
3	25	Rua João Cabral de Melo Neto	115
3	25	Rua Picos	115
3	25	Rua Antonio Ferreira Cavalcante	123
3	26	Rua Parnaguá	84
3	26	Rua João Cabral de Melo Neto	115
3	26	Rua Antonio Ferreira Cavalcante	123
3	27	Rua Corrente	84
3	27	Rua Parnaguá	84
3	27	Rua Antonio Ferreira Cavalcante	110
3	28	Rua Cristino Castro	84
3	28	Rua Corrente	84
3	28	Rua Antonio Ferreira Cavalcante	110
3	29	Rua CA SD. 1	84
3	29	Rua Cristino Castro	84
3	29	Rua Antonio Ferreira Cavalcante	110
3	30	Rua CA SD. 1	84
3	30	Rua Antonio Ferreira Cavalcante	110
3	31	Rua Nova	88
3	31	Rua Gessi Piauilino	88

3	31	Rua Isildinha Piauilino	88
3	31	Rua Vereador Mundico Mendes	88
3	32	Rua João Batista	88
3	32	Rua Gessi Piauilino	88
3	32	Rua Nova	88
3	32	Rua Olegário Catarino	88
3	33	Rua João Batista	88
3	33	Rua José Parente	88
3	33	Rua Isildinha Piauilino	88
3	33	Rua Gessi Piauilino	88
3	34	Rua João Batista	88
3	34	Rua Antoninho Coelho	101
3	34	Rua Prefeito Antônio Pinheiro	88
3	34	Rua José Parente	88
3	35	Rua Congonhas	88
3	35	Rua Olegário Catarino	88
3	35	Rua João Batista	88
3	35	Rua Jundiá	88
3	36	Rua Santa Bárbara	88
3	36	Rua CA SD. 3	88
3	36	Rua João Batista	88
3	36	Rua Olegário Catarino	88
3	37	Rua Santa Bárbara	88
3	37	Rua Gessi Piauilino	88
3	37	Rua João Batista	88
3	37	Rua CA SD. 3	88
3	38	Rua Santa Bárbara	88
3	38	Rua José Parente	88
3	38	Rua João Batista	88
3	38	Rua Gessi Piauilino	88
3	39	Rua Santa Bárbara	88
3	39	Rua Antoninho Coelho	101
3	39	Rua João Batista	88
3	39	Rua José Parente	88
3	40	Rua Jerusalém	88
3	40	Rua Olegário Catarino	88
3	40	Rua Congonhas	88
3	41	Rua Ubatuba	77
3	41	Rua Olegário Catarino	88
3	41	Rua Jerusalém	88
3	42	Rua Conrado	77
3	42	Rua Olegário Catarino	77
3	42	Rua Ubatuba	77
3	43	Rua Campinas	77
3	43	Rua Olegário Catarino	77
3	43	Rua Conrado	77
3	44	Rua Paulo César da Luz	77
3	44	Rua Olegário Catarino	77
3	44	Rua Campinas	77
3	45	Rua Anália Rosal	77

3	45	Rua CA SD. 3	77
3	45	Rua Santa Bárbara	88
3	45	Rua Olegário Catarino	77
3	46	Rua Anália Rosal	77
3	46	Rua Gessi Piauilino	77
3	46	Rua Santa Bárbara	88
3	46	Rua CA SD. 3	77
3	47	Rua Anália Rosal	77
3	47	Rua José Parente	77
3	47	Rua Santa Bárbara	88
3	47	Rua Gessi Piauilino	77
3	48	Rua Anália Rosal	77
3	48	Rua Antoninho Coelho	123
3	48	Rua Santa Bárbara	88
3	48	Rua José Parente	77
3	49	R. SD. 210	77
3	49	Rua Pampas	77
3	49	Rua Olegário Catarino	77
3	49	Rua Paulo César da Luz	77
3	50	Rua Genésio Benvindo	77
3	50	Rua João Cabral de Melo Neto	115
3	50	Rua CA SD. 2	77
3	51	Rua Genésio Benvindo	77
3	51	Rua Gramado	77
3	51	R. SD. 210	77
3	51	Rua CA SD. 2	77
3	52	Rua Genésio Benvindo	77
3	52	Rua Toledos	77
3	52	R. SD. 210	77
3	52	Rua Gramado	77
3	53	Rua Genésio Benvindo	77
3	53	Rua Pampas	77
3	53	R. SD. 210	77
3	53	Rua Toledos	77
3	54	Rua Genésio Benvindo	77
3	54	Rua Olegário Catarino	77
3	54	Rua Pampas	77
3	55	Rua Vereador Joaquim Borges	77
3	55	Rua CA SD. 3	77
3	55	Rua Anália Rosal	77
3	55	Rua Olegário Catarino	77
3	56	Rua Vereador Joaquim Borges	77
3	56	Rua Gessi Piauilino	77
3	56	Rua Anália Rosal	77
3	56	Rua CA SD. 3	77
3	57	Rua Vereador Joaquim Borges	77
3	57	Rua José Parente	77
3	57	Rua Anália Rosal	77
3	57	Rua Gessi Piauilino	77
3	58	Rua Vereador Joaquim Borges	77

3	58	Rua Antoninho Coelho	123
3	58	Rua Anália Rosal	77
3	58	Rua José Parente	77
3	59	Rua Waldy Barjud	70
3	59	Rua Olegário Catarino	77
3	59	Rua Genésio Benvindo	77
3	60	Rua Vereador Joaquim Borges	70
3	60	Rua Waldy Barjud	70
3	61	Rua Vereador Joaquim Borges	70
3	61	Rua Olegário Catarino	70
3	61	Rua Waldy Barjud	70
3	62	Rua Salvador Santos	70
3	62	Rua Mário Batista	70
3	62	Rua Vereador Joaquim Borges	70
3	63	Rua Salvador Santos	70
3	63	Rua Olegário Catarino	70
3	63	Rua Vereador Joaquim Borges	70
3	63	Rua Mário Batista	70
3	64	Rua Vereador Assis Maturibo	70
3	64	Rua Mário Batista	70
3	64	Rua Salvador Santos	70
3	65	Rua Vereador Assis Maturibo	70
3	65	Rua Olegário Catarino	70
3	65	Rua Salvador Santos	70
3	65	Rua Mário Batista	70
3	66	Rua Vereador Assis Maturibo	70
3	66	Tv. Pacífico Holanda	70
3	66	Rua Vereador Joaquim Borges	77
3	66	Rua Olegário Catarino	70
3	67	Rua Salvador Santos	70
3	67	Rua Antoninho Coelho	0
3	67	Rua Vereador Joaquim Borges	77
3	67	Tv. Pacífico Holanda	70
3	68	Rua Vereador Assis Maturibo	70
3	68	Rua Antoninho Coelho	70
3	68	Rua Salvador Santos	70
3	68	Tv. Pacífico Holanda	70
3	69	Rua Helio Figueredo da Fonseca	70
3	69	Rua Mário Batista	70
3	69	Rua Vereador Assis Maturibo	70
3	70	Rua Helio Figueredo da Fonseca	70
3	70	Rua Olegário Catarino	70
3	70	Rua Vereador Assis Maturibo	70
3	70	Rua Mário Batista	70
3	71	Rua Luis Amaro	70
3	71	Rua Mário Batista	70
3	71	Rua Helio Figueredo da Fonseca	70
3	71	R. SD. 211	70
3	72	Rua Luis Amaro	70
3	72	Rua Olegário Catarino	70

3	72	Rua Helio Figueredo da Fonseca	70
3	72	Rua Mário Batista	70
3	73	Rua Tabelião Astaclides Lustosa	70
3	73	Rua Mário Batista	70
3	73	Rua Luis Amaro	70
3	73	R. SD. 211	70
3	74	Rua Tabelião Astaclides Lustosa	70
3	74	Rua Olegário Catarino	70
3	74	Rua Luis Amaro	70
3	74	Rua Mário Batista	70
3	75	Rua Tabelião Astaclides Lustosa	70
3	75	Rua Trinta e Quatro	70
3	75	Rua Vereador Assis Maturibo	70
3	75	Rua Olegário Catarino	70
3	76	Rua Helio Figueredo da Fonseca	70
3	76	Rua Antoninho Coelho	70
3	76	Rua Vereador Assis Maturibo	70
3	76	Rua Trinta e Quatro	70
3	77	Rua Luis Amaro	70
3	77	Rua Antoninho Coelho	70
3	77	Rua Helio Figueredo da Fonseca	70
3	77	Rua Trinta e Quatro	70
3	78	Rua Tabelião Astaclides Lustosa	70
3	78	Rua Antoninho Coelho	70
3	78	Rua Luis Amaro	70
3	78	Rua Trinta e Quatro	70

SETOR	QUADRA	RUA	VU
5	1	Avenida Dr. Rdo. Santos	92
5	1	Rua SD. 66	92
5	1	Rua SD. 57	92
5	1	Rua SD. 65	92
5	2	Rua SD. 57	92
5	2	Rua SD. 66	92
5	2	Rua SD. 58	92
5	2	Rua SD. 65	92
5	3	Rua SD. 58	92
5	3	Rua SD. 66	92
5	3	Rua SD. 59	92
5	3	Rua SD. 65	92
5	4	Rua SD. 59	92
5	4	Rua SD. 66	92
5	4	Rua SD. 60	92
5	4	Rua SD. 65	92
5	5	Rua SD. 60	92
5	5	Rua SD. 66	92
5	5	Rua SD. 61	92
5	5	Rua SD. 65	92
5	6	Rua SD. 61	92
5	6	Rua SD. 66	92
5	6	Rua SD. 62	92
5	6	Rua SD. 65	92
5	7	Rua SD. 65	92
5	7	Rua SD. 62	55
5	7	Rua SD. 64	55
5	8	Rua SD. 64	55
5	8	Rua SD. 52	55
5	9	Rua SD. 52	55
5	9	Rua SD. 64	55
5	9	Rua SD. 53	55
5	10	Rua SD. 53	55
5	10	Rua SD. 64	55
5	10	Rua SD. 54	55
5	11	Rua SD. 54	55
5	11	Rua SD. 64	55
5	11	Rua SD. 55	55
5	12	Rua SD. 55	55
5	12	Rua SD. 64	55
5	12	Rua SD. 56	55

SETOR	QUADRA	RUA	VU
7	1	R. SD. 200	123
7	1	Rua Vitória Régia	123
7	1	Avenida das Orquídeas	123
7	2	R. SD. 201	123
7	2	Rua dos Pinheiros	123
7	2	Avenida das Orquídeas	123
7	2	Rua Vitória Régia	123
7	3	Rua Pe. Lourenço Cândido	123
7	3	Avenida das Orquídeas	123
7	3	Rua dos Pinheiros	123
7	4	Rua Sta. Eva	88
7	4	Rua Sta. Elisa	88
7	4	Avenida das Orquídeas	123
7	4	Rua Pe. Lourenço Cândido	123
7	5	Rua José Lins do Rego	88
7	5	Rua Dr. João Rangel	88
7	5	Avenida das Orquídeas	123
7	5	Rua Sta. Elisa	88
7	6	Rua Patativa do Assaré	123
7	7	Avenida das Orquídeas	123
7	7	Rua das Violetas	123
7	7	Rua Patativa do Assaré	123
7	8	Avenida das Orquídeas	123
7	8	Rua Vitória Régia	123
7	8	Rua Patativa do Assaré	123
7	8	Rua das Violetas	123
7	9	Avenida das Orquídeas	123
7	9	Rua dos Eucaliptos	123
7	9	Rua Patativa do Assaré	123
7	9	Rua Vitória Régia	123
7	10	Avenida das Orquídeas	123
7	10	Rua dos Pinheiros	123
7	10	Rua Patativa do Assaré	123
7	10	Rua dos Eucaliptos	123
7	11	Avenida das Orquídeas	123
7	11	Rua Pe. Lourenço Cândido	123
7	11	Rua Patativa do Assaré	123
7	11	Rua dos Pinheiros	123
7	12	Avenida das Orquídeas	123
7	12	Rua Pe. Marciel Marciano	123
7	12	Rua CJ SD. 11	123
7	12	Rua Pe. Lourenço Cândido	123
7	13	Avenida das Orquídeas	123
7	13	Rua Dr. João Rangel	123
7	13	Rua Flamboyant	123
7	13	Rua Pe. Marciel Marciano	123
7	14	Avenida das Orquídeas	123
7	14	Rua Rda. S. Santos	123

7	14	Rua Dr. João Rangel	123
7	15	Avenida das Orquídeas	123
7	15	Rua Tietê	123
7	15	Rua Rda. S. Santos	123
7	16	Avenida das Orquídeas	123
7	16	BR - 235	256
7	16	Rua Tietê	123
7	17	Rua Sessenta e Cinco	123
7	17	Rua CJ SD. 9	123
7	17	Rua Jasmim	123
7	18	Rua Patativa do Assaré	123
7	18	Rua das Rosas	123
7	18	Rua Jasmim	123
7	18	Rua CJ SD. 9	123
7	19	Rua Patativa do Assaré	123
7	19	Rua das Flores	123
7	19	Rua Jasmim	123
7	19	Rua das Rosas	123
7	20	Rua Patativa do Assaré	123
7	20	Rua das Violetas	123
7	20	Rua Jasmim	123
7	20	Rua das Flores	123
7	21	Rua Patativa do Assaré	123
7	21	Rua Vitória Régia	123
7	21	Rua das Violetas	123
7	22	Rua Patativa do Assaré	123
7	22	Rua dos Eucaliptos	123
7	22	Rua Vitória Régia	123
7	23	Rua Patativa do Assaré	123
7	23	Rua dos Pinheiros	123
7	23	Rua dos Eucaliptos	123
7	24	Rua Patativa do Assaré	123
7	24	Rua Pe. Lourenço Cândido	123
7	24	Rua dos Pinheiros	123
7	25	Rua CJ SD. 11	123
7	25	Rua Pe. Marciel Marciano	123
7	25	Rua Pe. Lourenço Cândido	123
7	26	Rua Flamboyant	123
7	26	Rua Dr. João Rangel	123
7	26	Rua Pe. Marciel Marciano	123
7	27	Rua Jasmim	123
7	27	Rua CJ SD. 9	123
7	27	Rua CJ SD. 10	123
7	28	Rua Jasmim	123
7	28	Rua das Rosas	123
7	28	Rua CJ SD. 9	123
7	29	Rua Jasmim	123
7	29	Rua das Flores	123
7	29	Rua das Rosas	123
7	30	Rua Jasmim	123

7	30	Rua das Violetas	123
7	30	Rua das Flores	123
7	31	Rua Cap. Negreiros	123
7	31	Rua Cleiton dos Santos	123
7	31	Rua Cinquenta e Nove	123
7	31	BR - 235	123
7	32	Rua Estado do Gurguéia	123
7	32	Rua Porto Alegre	123
7	32	Rua SD. 14	123
7	32	Rua Cleiton dos Santos	123



ESTADO DO PIAUÍ
PREFEITURA MUNICIPAL DE BOM JESUS
Gabinete do Prefeito

Anexo V

Tabela contendo os fatores de correção de área para terrenos com até 5.000,00m² de área;

FATORES DE CONVERSÃO DE ÁREA

Ordem	A	D	L	Vu	Vu,300	Fca
1	100	1.000,00	1	74,62	76,61	0,9740
2	200	1.000,00	1	75,61	76,61	0,9869
3	300	1.000,00	1	76,61	76,61	1,0000
4	400	1.000,00	1	77,62	76,61	1,0132
5	600	1.000,00	1	79,69	76,61	1,0402
6	800	1.000,00	1	81,82	76,61	1,0680
7	1.000	1.000,00	1	84,00	76,61	1,0965
8	1.200	1.000,00	1	86,23	76,61	1,1256
9	1.400	1.000,00	1	88,53	76,61	1,1556
10	1.600	1.000,00	1	90,89	76,61	1,1864
11	1.800	1.000,00	1	93,31	76,61	1,2180
12	2.000	1.000,00	1	95,80	76,61	1,2505
13	2.200	1.000,00	1	98,35	76,61	1,2838
14	2.400	1.000,00	1	100,97	76,61	1,3180
15	2.600	1.000,00	1	103,66	76,61	1,3531
16	2.800	1.000,00	1	106,42	76,61	1,3891
17	3.000	1.000,00	1	109,26	76,61	1,4262
18	3.200	1.000,00	1	112,17	76,61	1,4642
19	3.400	1.000,00	1	115,16	76,61	1,5032
20	3.600	1.000,00	1	118,23	76,61	1,5433
21	3.800	1.000,00	1	121,38	76,61	1,5844
22	4.000	1.000,00	1	124,61	76,61	1,6266
23	4.200	1.000,00	1	127,93	76,61	1,6699
24	4.400	1.000,00	1	131,34	76,61	1,7144
25	4.600	1.000,00	1	134,84	76,61	1,7601
26	4.800	1.000,00	1	138,43	76,61	1,8069
27	5.000	1.000,00	1	142,12	76,61	1,8551



ESTADO DO PIAUÍ
PREFEITURA MUNICIPAL DE BOM JESUS
Gabinete do Prefeito

ANEXO VI

Tabela CUB do Sinduscon – Teresina referente ao mês de Agosto de 2017, que deverá ser empregada para avaliação das edificações;

(NBR 12.721:2006 - CUB 2006) - Outubro/2017

Os valores abaixo referem-se aos Custos Unitários Básicos de Construção (CUB/m²), calculados de acordo com a Lei Fed. nº. 4.591, de 16/12/64 e com a Norma Técnica NBR 12.721:2006 da Associação Brasileira de Normas Técnicas (ABNT) e são correspondentes ao mês de **Outubro/2017**. "Estes custos unitários foram calculados conforme disposto na ABNT NBR 12.721:2006, com base em novos projetos, novos memoriais descritivos e novos critérios de orçamentação e, portanto, constituem nova série histórica de custos unitários, não comparáveis com a anterior, com a designação de CUB/2006".

"Na formação destes custos unitários básicos não foram considerados os seguintes itens, que devem ser levados em conta na determinação dos preços por metro quadrado de construção, de acordo com o estabelecido no projeto e especificações correspondentes a cada caso particular: fundações, submuros, paredes-diafragma, tirantes, rebaixamento de lençol freático; elevador(es); equipamentos e instalações, tais como: fogões, aquecedores, bombas de recalque, incineração, ar-condicionado, calefação, ventilação e exaustão, outros; playground (quando não classificado como área construída); obras e serviços complementares; urbanização, recreação (piscinas, campos de esporte), ajardinamento, instalação e regulamentação do condomínio; e outros serviços (que devem ser discriminados no Anexo A - quadro III); impostos, taxas e emolumentos cartoriais, projetos: projetos arquitetônicos, projeto estrutural, projeto de instalação, projetos especiais; remuneração do construtor; remuneração do incorporador."

VALORES EM R\$/m²**PROJETOS - PADRÃO RESIDENCIAIS**

PADRÃO BAIXO	
R-1	1.229,35
PP-4	1.141,26
R-8	1.078,78
PIS	834,43

PADRÃO NORMAL	
R-1	1.483,65
PP-4	1.394,47
R-8	1.202,29
R-16	1.171,57

PADRÃO ALTO	
R-1	1.858,26
R-8	1.494,44
R-16	1.508,74

PROJETOS - PADRÃO COMERCIAIS CAL (Comercial Andares Livres) e CSL (Comercial Salas e Lojas)

PADRÃO NORMAL	
CAL-8	1.359,98
CSL-8	1.162,50
CSL-16	1.546,35

PADRÃO ALTO	
CAL-8	1.474,98
CSL-8	1.290,53
CSL-16	1.718,04

PROJETOS - PADRÃO GALPÃO INDUSTRIAL (GI) E RESIDÊNCIA POPULAR (RP1Q)

RP1Q	1.240,37
GI	657,62

Número Índice: Projeto-padrão R8-N (Outubro/2017)

Número índice: - (Base Fev/2007 = 100)

Variação Global: -